

# COGLIERE LA MONTAGNA

LIBRETTI DI GUIDA DI  
LORENZO MARANI

S1




LIBRETTO n°2 (1892-1907) :



Anno 1891

|  |                                      |
|--|--------------------------------------|
| ATTESTAZIONE DELL'AUTORITÀ   | Certificato del Comitato consorziale |
| Dato a _____<br>il _____   | Torino, il _____                     |
| IL SINDACO   | IL PRESIDENTE                        |
|  |                                      |

Anno 1892

|  |  |
|--|--|
| ATTESTAZIONE DELL'AUTORITÀ   | Certificato del Comitato consorziale   |
| Dato a _____<br>il _____   | Torino, il <i>4 Giugno 1892</i>  |
| IL SINDACO   | IL PRESIDENTE  |
|  | <i>F. Gonella</i><br> |

Anno 1893

|   |   |
|---|---|
| ATTESTAZIONE DELL'AUTORITÀ  | Certificato del Comitato consorziale  |
| Dato a <i>Autonapiana</i><br>il <i>16 Gennaio 1893</i>                              | Torino, il <i>17/1 93</i>   |
| IL SINDACO<br><i>Conetta</i>  | IL PRESIDENTE<br><i>F. Gonella</i>  |
|  |  |



Anno 1895

|  |   |
|--|---|
| ATTESTAZIONE DELL'AUTORITÀ   | Certificato del Comitato consorziale  |
| Dato a <i>Autonapiana</i><br>il <i>21 Gennaio 1895</i>                               | Torino, il <i>25 IV 1895</i>  |
| IL SINDACO<br><i>Conetta</i>   | IL PRESIDENTE<br><i>F. Gonella</i>  |
|  |  |

Anno 1894

|   |   |
|---|---|
| ATTESTAZIONE DELL'AUTORITÀ  | Certificato del Comitato consorziale  |
| Dato a <i>Autonapiana</i><br>il <i>27 Gennaio 1894</i>                              | Torino, il <i>20/5 94</i>   |
| IL SINDACO<br><i>Conetta</i>  | IL PRESIDENTE<br><i>F. Gonella</i>  |
|  |  |

Anno 1896

|  |   |
|--|---|
| ATTESTAZIONE DELL'AUTORITÀ   | Certificato del Comitato consorziale  |
| Dato a <i>Autonapiana</i><br>il <i>23 Gennaio 1896</i>                               | Torino, il <i>21 Maggio 96</i>  |
| IL SINDACO<br><i>Conetta</i>   | IL PRESIDENTE<br><i>F. Gonella</i>  |
|  |  |

Anno 1897

ATTESTAZIONE DELL'AUTORITÀ  
Dato a *Autonominazione*  
il *7 febbraio 1897*

IL SINDACO



Certificato del Comitato consorziale

Torino, il *7 aprile*

IL PRESIDENTE

*F. Gonella*



Anno 1899

ATTESTAZIONE DELL'AUTORITÀ  
Dato a *Autonominazione*  
il *16 ottobre 1899*

IL SINDACO



Certificato del Comitato consorziale

Torino, il *31 Maggio 99*

IL PRESIDENTE

*F. Gonella*



Anno 1898

ATTESTAZIONE DELL'AUTORITÀ  
Dato a *Autonominazione*  
il *3 Marzo 1898*

IL SINDACO



Certificato del Comitato consorziale

Torino, il *20 giugno 98*

IL PRESIDENTE


*F. Gonella*



Anno 1900

ATTESTAZIONE DELL'AUTORITÀ  
Dato a *Autonominazione*  
il *7 gennaio 1900*

IL SINDACO



Certificato del Comitato consorziale

Torino, il *12 Marzo 1900*

IL PRESIDENTE

*F. Gonella*



Anno 1901

ATTESTAZIONE DELL'AUTORITÀ  
Dato a *Autonominazione*  
il *10 febbraio 1901*

IL SINDACO



Certificato del Comitato consorziale

Torino, il *10 giugno 1901*

IL PRESIDENTE

*F. Gonella*



Anno 1903

ATTESTAZIONE DELL'AUTORITÀ  
Dato a *Autonominazione*  
il *8 febbraio 1903*

IL SINDACO

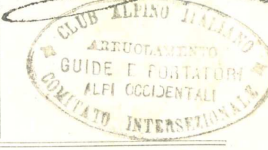


Certificato del Comitato consorziale

Torino, il *27 giugno 1903*

IL PRESIDENTE

*F. Gonella*



Anno 1902

ATTESTAZIONE DELL'AUTORITÀ  
Dato a *Autonominazione*  
il *2 Marzo 1902*

IL SINDACO



Certificato del Comitato consorziale

Torino, il *19 maggio 1902*

IL PRESIDENTE

*F. Gonella*



Anno 1904

ATTESTAZIONE DELL'AUTORITÀ  
Dato a *Autonominazione*  
il *10 gennaio 1904*

IL SINDACO



Certificato del Comitato consorziale

Torino, il *13 giugno 1904*

IL PRESIDENTE

*F. Gonella*



Anno 1905

ATTESTAZIONE DELL'AUTORITÀ  
 Dato a *Andronofiano*  
 il *12 febbraio 1905*  
 IL SINDACO  
*Covatta*


Certificato del Comitato consorziale  
 Torino, il *20 Giugno 1905*  
 IL PRESIDENTE  
*T. Gonella*




Anno 1907

ATTESTAZIONE DELL'AUTORITÀ  
 Dato a *Andronofiano*  
 il *3 Maggio 1907*  
 IL SINDACO  
*Govaroni*

Certificato del Comitato consorziale  
 Torino, il \_\_\_\_\_  
 IL PRESIDENTE



Anno 1906

ATTESTAZIONE DELL'AUTORITÀ  
 Dato a *Andronofiano*  
 il *8-2-906*  
 IL SINDACO  
*Govaroni*


Certificato del Comitato consorziale  
 Torino, il *13 Giugno 1906*  
 IL PRESIDENTE  
*T. Gonella*




Anno 1908

ATTESTAZIONE DELL'AUTORITÀ  
 Dato a \_\_\_\_\_  
 il \_\_\_\_\_  
 IL SINDACO

Certificato del Comitato consorziale  
 Torino, il \_\_\_\_\_  
 IL PRESIDENTE



ANNULATO

CASSA NAZIONALE D'ASSICURAZIONE

per gli infortuni degli Operai sul lavoro

Si dichiara che il titolare del presente libretto *Govaroni*  
*Domenico di Lodovico Andronofiano*  
 è compreso nell'elenco nominativo del personale assicurato presso la  
 Cassa Nazionale e godrà dell'assicurazione finché farà parte del Corpo  
 delle Guide e Portatori riconosciuti dal Consorzio Intersezionale del Club  
 Alpino Italiano, con sede presso la Sezione di Torino.

L'assicurazione si estende dal 15 giugno al 15 ottobre di ciascun anno per  
 gli infortuni avvenuti nell'esercizio della professione di **Guida**  
**o Portatore** nel Regno e sino alla linea d'impiuvio della valle princi-  
 pale nella regione alpina limitrofa.

Sono inoltre applicabili alla presente assicurazione tutte le norme ge-  
 nerali adottate dalla Cassa Nazionale.

All'Assicurato verrà corrisposto:

- 1° In caso di morte un capitale di Lire *10000*
- 2° In caso di invalidità permanente assoluta al lavoro un capitale di Lire *10000* ed una proporzionata indennità *10000*
- 3° In caso di incapacità temporanea, un sussidio giornaliero di Lire *10000* a partire dal sesto giorno di infermità per tutta la durata della medesima (esclusi sempre i primi cinque giorni) fino al massimo di 300 giorni, colle riserve indicate nell'articolo 10.

Per la Cassa Nazionale



Avvertenza: Per la validità successiva della presente assicurazione, la medesima dovrà portare ogni anno il visto della Cassa Nazionale.

- 16 -

Visto per l'Assicurazione dell'anno 1899. Per la Cassa Nazionale

Visto per l'Assicurazione dell'anno 1894. Per la Cassa Nazionale

ASSICURATO

Visto per l'Assicurazione dell'anno 1890. Per la Cassa Nazionale

Visto per l'Assicurazione dell'anno 1895. Per la Cassa Nazionale

*Assicurato*

Visto per l'Assicurazione dell'anno 1891. Per la Cassa Nazionale

Visto per l'Assicurazione dell'anno 1896. Per la Cassa Nazionale

ASSICURATO

Visto per l'Assicurazione dell'anno 1892. Per la Cassa Nazionale

Visto per l'Assicurazione dell'anno 1897. Per la Cassa Nazionale

Visto per l'Assicurazione dell'anno 1893. Per la Cassa Nazionale

Visto per l'Assicurazione dell'anno 1898. Per la Cassa Nazionale

ASSICURATO



Visto per l'Assicurazione dell'anno 1899.  
Per la Cassa Nazionale

**ASSICURATO**

Visto per l'Assicurazione dell'anno 1904.  
Per la Cassa Nazionale

**ASSICURATO**

Visto per l'Assicurazione dell'anno 1900.  
Per la Cassa Nazionale

**ASSICURATO**

Visto per l'Assicurazione dell'anno 1905.  
Per la Cassa Nazionale

**ASSICURATO**

Visto per l'Assicurazione dell'anno 1901.  
Per la Cassa Nazionale

**ASSICURATO**

Visto per l'Assicurazione dell'anno 1906.  
Per la Cassa Nazionale

**ASSICURATO**

Visto per l'Assicurazione dell'anno 1902.  
Per la Cassa Nazionale

**ASSICURATO**

Visto per l'Assicurazione dell'anno 1907.  
Per la Cassa Nazionale

**ASSICURATO**

Visto per l'Assicurazione dell'anno 1903.  
Per la Cassa Nazionale

**ASSICURATO**

Visto per l'Assicurazione dell'anno 1908.  
Per la Cassa Nazionale

**ASSICURATO**

## STATUTO

ED

## ISTRUZIONI PER L'ARRUOLAMENTO

DELLE

## GUIDE E PORTATORI

DEL CLUB ALPINO ITALIANO

ALPI OCCIDENTALI

## STATUTO PER L'ARRUOLAMENTO DELLE GUIDE E DEI PORTATORI DEL CLUB ALPINO ITALIANO

### Scopo.

1.

È costituito un consorzio fra le Sezioni di Torino, Aosta, Varallo, Domodossola, Biella e Pinerolo del C. A. I. allo scopo di maggiormente promuovere le escursioni in montagna e di dare incremento alla professione di Guida.

Il Consorzio apre un arruolamento di Guide e di Portatori riconosciuti e posti sotto la sua sorveglianza.

Esso è rappresentato da un Comitato di delegati delle Sezioni consorziate ed ha la sua Sede presso la Sezione di Torino.

### Ammissione.

2.

Per l'ammissione a Guida o Portatore si richiede:

a) essere cittadino italiano od aver domicilio in Italia;  
b) essere sano e robusto, ed avere attitudine per tale professione;

c) avere sempre tenuto esemplare condotta ed essere notoriamente costumato.

Per l'ammissione a Guida si richiede inoltre:

a) saper leggere e scrivere;  
b) avere esatta conoscenza del proprio distretto;

## STATUT POUR L'ENGAGEMENT DES GUIDES ET DES PORTEURS DU CLUB ALPIN ITALIEN

### But de l'Institution.

1.

Les Sections du C. A. I. de Turin, Aoste, Varallo, Domodossola, Biella et Pinerolo se sont constituées en association dans le but de favoriser les excursions sur la montagne et pour rendre en même temps plus avantageuse la profession de Guide.

L'association institue un rôle de Guides et de Porteurs qui seront reconnus par elle et placés sous sa surveillance.

Un Comité composé par les délégués des Sections associées représente l'association; celle-ci a sa demeure près la Section de Turin.

### Engagement.

2.

Pour être inscrit au rôle de Guide et de Porteur il faut:

a) être citoyen italien ou domicilié en Italie;  
b) jouir d'une constitution physique, saine et robuste et avoir toutes les qualités requises par la profession qu'on veut exercer;

c) avoir toujours eu une conduite exemplaire et être notoirement de bonnes mœurs.

Pour être inscrit au rôle de Guide il faut encore:

a) savoir lire et écrire;  
b) avoir une parfaite connaissance de la région où l'on demeure;

Sarà un titolo apprezzato quello di aver già servito lodevolmente in qualità di Portatore.

3.

La domanda d'ammissione deve essere presentata al Presidente del Comitato Consorziale sedente presso la Sezione di Torino del C. A. I. entro il 1° quadrimestre di ogni anno e contenere i necessari documenti comprovanti i requisiti richiesti dall'art. 2°, oltre ad un passaporto per l'interno coi precisi connotati del richiedente, rilasciato dalla Autorità competente non oltre un mese prima della domanda.

4.

L'ammissione è deliberata dal Comitato Consorziale nel 1° semestre d'ogni anno.

5.

Le Guide ed i Portatori arruolati ricevono dal Presidente del Comitato comunicazione della loro ammissione, ed entro un mese dopo di essa devono pagare alla Cassa Consorziale una tassa d'iscrizione, le Guide di L. 5 — i Portatori di L. 3 — dopo di che, riceveranno il libretto contenente:

- a) il certificato della loro iscrizione colla descrizione dei rispettivi connotati;
- b) Certificato dell'assicurazione;
- c) il presente Statuto e le annesse Istruzioni pel loro servizio;
- d) l'elenco delle escursioni più importanti nelle Alpi Occidentali colle relative altezze, distanze e tariffe;

Les bons services rendus en qualité de Porteur seront considérés comme un titre méritoire pour être admis comme Guide.

3.

On doit adresser la demande d'engagement au Président du Comité de l'association auprès de la Section de Turin du C. A. I. dans les quatre premiers mois de chaque année. On doit y joindre les pièces nécessaires à l'appui des conditions requises par l'article 2<sup>me</sup> et un passeport pour l'intérieur, muni des signalements personnels. Ce passeport doit être délivré par les autorités compétentes pas plus d'un mois avant la présentation de la demande.

4.

L'admission est décernée par délibération du Comité dans le premier semestre de l'année.

5.

Les Guides et les Porteurs reçoivent du Président du Comité la nouvelle de leur admission et dans le délai d'un mois ils sont tenus à payer à la Caisse du Comité — les Guides 5 fr. — les Porteurs 3 fr. — comme taxe d'inscription; après quoi ils reçoivent leur livret-diplôme qui contient:

- a) le certificat d'inscription au rôle, avec les signalements personnels;
- b) une copie de la police d'assurance;
- c) ce Statut même et les Instructions pour le service;
- d) la liste des excursions les plus importantes dans les Alpes Occidentales, avec l'indication des hauteurs, des distances et des prix du tarif;

e) un quaderno per le annue attestazioni dell'Autorità competente e pei certificati pure annui del Presidente del Comitato Consorziale;

f) un elenco dei distretti conosciuti dal titolare del libretto e delle principali ascensioni da lui eseguite;

g) un quaderno in bianco per le dichiarazioni ed osservazioni dei viaggiatori sulle gite compiute e sul servizio prestato.

**Vantaggi.**

6.

Le Guide ed i Portatori arruolati godono dei seguenti vantaggi:

a) il loro nome è fatto conoscere e raccomandato ai Soci del C. A. I. ed alle Società alpine nazionali ed estere per mezzo di elenchi che annualmente si pubblicano negli Atti del Club — ai viaggiatori per mezzo di tabelle che si distribuiscono negli alberghi e nelle stazioni alpine — a tutti per mezzo di quelle altre pubblicazioni che per la loro natura potranno farne cenno;

b) ricevono quelle pubblicazioni e carte che il Club crederà di loro assegnare;

c) possono concorrere a premi e ad attestati di merito che venissero istituiti dal Club;

d) a spese del Consorzio Intersezionale è intestata al loro nome una Polizza presso la *Cassa Nazionale d'Assicurazione per gli infortunii degli operai sul lavoro*, la quale, secondo le norme e condizioni speciali all'uopo descritte nella polizza, corrisponderà ad essi od agli aventi diritto, nei casi d'infermità temporanea o permanente, o di

e) un cahier pour les attestations annuelles de l'Autorité compétente et pour les certificats annuels du Président du Comité;

f) une liste indiquant tous les endroits connus par le titulaire du livret-diplôme et les principales ascensions qu'il a faites;

g) un cahier en blanc pour les déclarations et les remarques des touristes, en ce qui concerne les excursions faites et les services rendus par le titulaire du livret.

**Avantages de l'engagement.**

6.

Les Guides et Porteurs engagés jouissent des avantages énoncés ci-dessous:

a) on fera connaître leur nom, avec recommandation spéciale: aux membres du C. A. I. et des Sociétés Alpines nationales et étrangères, par le moyen des listes qui seront annuellement publiées dans les Actes du Club; aux voyageurs, en plaçant des tableaux avec les indications nécessaires dans les hôtels et les stations alpines; au public enfin au moyen des livres, guides et autres publications qui sont de nature à pouvoir s'en occuper;

b) on leur remettra les journaux, livres, brochures, cartes et autres ouvrages que le club croira devoir leur assigner;

c) ils pourront prendre part au concours des prix et des témoignages de mérite que le Club pourrait établir;

d) à ses propres frais l'Association des Sections fait inscrire en leur nom et assigner à chacun d'eux une police de la Caisse Nationale d'Assurance contre les malheurs des ouvriers au travail (*Cassa Nazionale di assicurazione per gli infortunii degli operai sul lavoro*). Celle-ci, selon les règles et dans les conditions spéciales expressément

morte, incontrate nell'esercizio della loro professione di Guida o di Portatore, un sussidio giornaliero od una indennità una volta tanto;

e) potranno godere dei vantaggi che loro perverranno dalla Cassa di soccorso istituita dalla Sede Centrale del C. A. I. e di quegli altri che venissero stabiliti in loro favore per determinate circostanze.

#### Doveri.

7.

La Guida ed il Portatore arruolati devono obbedire alle disposizioni del presente Statuto, uniformarsi alle Istruzioni pel loro servizio ed ottemperare alle disposizioni impartite dal Comitato Consorziale.

Le Guide ed i Portatori residenti in un medesimo distretto possono essere riuniti in compagnia sotto l'osservanza di speciali disposizioni suppletive approvate dal Comitato Consorziale.

8.

La Guida è responsabile della salvezza del viaggiatore che accompagna e non deve mai abbandonarlo, soprattutto nei luoghi difficili ed in circostanze pericolose.

Essa deve obbedire ai suoi ordini, sempre quando questi non sieno contrari ai dettami della prudenza, nel quale caso può rispettosamente far osservare come la sua responsabilità non permetta di aderirvi.

9.

La Guida deve essere provvista a proprie spese di una piccozza da ghiaccio, di un pacco di buona corda (possi-

indiquées sur la police même, payera, au titulaire ou ayant-cause en sa place, une subvention journalière ou bien une indemnité une fois pour toutes, soit dans le cas d'infirmité temporaire ou permanente, soit dans le cas de mort survenue au guide ou au porteur dans l'exercice de sa profession;

e) ils pourront enfin profiter des avantages de la Caisse de secours établie auprès du Siège central du C. A. I. et de tous ceux qu'on pourra leur accorder en certaines circonstances.

#### Devoirs.

7.

Les Guides et Porteurs engagés doivent suivre exactement toutes les dispositions arrêtées par les articles de ce Statut; ils doivent se conformer aux Instructions pour le service et obéir aux injonctions données par le Comité.

Les Guides et les Porteurs demeurant dans un même district peuvent se réunir pour former une compagnie, en obéissant à des règles spéciales supplémentaires approuvées par le Comité des Sections.

8.

Le Guide est responsable de la conservation et du salut du voyageur qu'il accompagne. Il ne doit jamais le quitter, surtout dans les endroits difficiles ou dans des situations dangereuses.

Il doit toujours obéir à ses ordres, à moins que ceux-ci ne soient contraires aux conseils de la prudence, et dans ce cas seulement il pourra respectueusement faire observer que sa responsabilité ne lui permet pas d'y adhérer.

9.

Le Guide doit être fourni à ses frais: d'une hâchette (piolet à glace); d'un paquet de corde de bonne qualité

bilmente di canapa di Manilla) lunga non meno di 18 metri, di una sacca, di una borraccia per vino, di una fiaschetta per liquori, di una lanterna e di una bussola.

Il Portatore deve pure essere munito di piccozza da ghiaccio e degli attrezzi necessari pel trasporto degli oggetti a lui affidati.

10.

La Guida, oltre gli oggetti inerenti al suo equipaggiamento indicati all'art. 9, deve anche prestarsi a portare un carico di provviste e di effetti del viaggiatore che nelle escursioni difficili può essere limitato a chil. 7.

Salvo speciali convenzioni e tranne casi eccezionali non si può pretendere da un Portatore il trasporto di oltre chil. 25 nelle escursioni facili e di oltre chil. 15 nelle escursioni difficili.

11.

La Guida ed il Portatore sono tenuti di aver sempre con sé il libretto che essi devono conservare in buon stato e non possono farlo servire da porta-carte o per altro uso che ne alteri lo scopo o ne danneggi il formato.

Il libretto non può essere ceduto ad altra persona ed il titolare non può scrivervi note, nè fare cancellazioni od alterazioni in quelle scritte dai viaggiatori e tanto meno modificare le attestazioni dell'Autorità ed i certificati della Presidenza del Comitato.

È proibito di strappare i fogli del libretto dovendo la numerazione paginale trovarsi sempre progressiva e non mai interrotta. Una pagina mancante verrà considerata come una dichiarazione sfavorevole.

(possiblement de chanvre de Manilla) qui ne soit pas moins de 18 mètres de longueur; d'un sac; d'une gourde à vin; d'un flacon à liqueurs; d'une lanterne et d'une boussole.

Le Porteur doit aussi se fournir d'une hâchette et de tout le nécessaire pour porter commodément sa charge.

10.

Les Guides doivent aussi porter, outre l'équipage décrit à l'article 9, des provisions et des effets du voyageur. Cette charge dans les excursions difficiles peut être limitée à 7 kilogrammes.

À moins de conventions particulières et dans des circonstances exceptionnelles on ne peut prétendre de charger un Porteur plus de 25 kilogrammes pour une excursion facile, et plus de 15 pour une excursion difficile.

11.

Les Guides et les Porteurs sont tenus d'avoir toujours sur eux leur livret-diplôme. Il leur est défendu de s'en servir comme d'un porte-feuille ou pour tout autre usage que celui auquel il est destiné; ils doivent le garder soigneusement et ne pas l'abîmer.

On ne doit céder à personne son propre livret-diplôme. Le propriétaire du livret ne doit pas y écrire des notes, y faire des ratures, ou modifier de quelque façon que ce soit les notes écrites par les voyageurs et moins encore les attestations de l'Autorité ou les certificats de la Présidence du Comité.

Il est défendu d'arracher les feuillets du livre, qui doivent par conséquent se trouver toujours numérotés progressivement et sans interruption. On tiendra compte d'une page qui manque comme d'une déclaration désavantageuse.

12.

La Guida od il Portatore che smarrisce il libretto deve farne pronta denuncia all'Autorità locale e renderne tosto avvisata la Presidenza del Comitato, la quale lo provvederà di un nuovo libretto contro il pagamento del suo valore.

Se le circostanze che accompagnarono lo smarrimento fanno supporre negligenza o frode da parte del titolare del libretto, la Presidenza del Comitato disporrà a seconda delle risultanze di un'inchiesta, durante la quale egli è dichiarato sospeso.

13.

Le Guide ed i Portatori quando vengono congedati devono rimettere ai viaggiatori il loro libretto perchè questi vi scrivano le necessarie dichiarazioni ed osservazioni sul viaggio e sul servizio eseguito.

Devesi sempre domandare ai viaggiatori tali dichiarazioni, anche quando si possa supporre di ricevere una nota di biasimo. È questo un diritto ed un dovere delle Guide e dei Portatori, a cui i viaggiatori non possono rifiutarsi e che devono esigere.

Qualora un viaggiatore avesse a dolersi della loro condotta, deve esprimere il suo ragionato rimprovero sul libretto e occorrendo riferirne subito alla Presidenza del Comitato.

Il libretto deve sempre portare l'attestazione dell'Autorità competente ed il certificato della Presidenza del Comitato per l'anno in corso richiesti dall'art. 25.

12.

Le Guide ou le Porteur qui perd son livret-diplôme doit immédiatement en avvertir les Autorités de l'endroit et en donner avis aussi à la Présidence du Comité. Celle-ci lui fournira un nouveau livret contre paiement du prix.

Si la perte du livre a eu lieu en telles circonstances qu'on puisse attribuer à la négligence du titulaire, ou à toute autre faute, la Présidence du Comité prendra ses décisions à la suite d'une enquête. Pendant que cette enquête a lieu le Guide ou Porteur suspect est mis hors de service.

13.

Les Guides et les Porteurs, au moment où ils prennent congé des voyageurs qu'ils ont accompagnés, doivent leur présenter chacun son propre livret pour qu'ils y inscrivent la déclaration nécessaire comme témoignage de l'excursion et leurs remarques sur le service.

Non seulement les Guides et les Porteurs sont dans leur droit de prétendre des voyageurs la susdite déclaration, mais il est de leur devoir de l'exiger lors même qu'ils auraient raison de s'attendre qu'elle ne soit pas à leur avantage. Les voyageurs ne peuvent se refuser à la faire et doivent exiger de leurs Guides et Porteurs l'exhibition des livrets-diplômes. S'ils ont à se plaindre de leur conduite, ils doivent déclarer nettement sur le livret les reproches qu'ils ont à faire et même, s'il le faut, en faire immédiatement le rapport à la Présidence du Comité.

On doit toujours trouver inscrits sur le livret l'attestation de l'autorité et le certificat de la Présidence du Comité donnés dans le courant de l'année, comme il est indiqué à l'article N. 25.

Tariffe.

14.

Le Guide ed i Portatori non possono mai pretendere una retribuzione superiore a quella stabilita nella tabella delle tariffe e secondo le norme indicate nel presente Statuto.

I Soci del C. A. I. regolarmente iscritti, dimostrando tale qualità colla presentazione del biglietto di riconoscimento per l'anno in corso, hanno diritto alla riduzione del 10 p. 0/0 sulle singole tariffe indicate nelle tabelle e che oltrepassano le L. 10.

15.

Per le escursioni non segnate nella tabella delle tariffe è dovuta una mercede giornaliera proporzionale al tempo impiegato ed alle difficoltà incontrate entro i limiti seguenti:

Per una giornata di cammino sopra strade, sentieri e terreno facile, alla Guida da L. 5 a L. 7 ed al Portatore da L. 3 a L. 5;

Per un'escursione difficile o traversata di ghiacciai, alla Guida da L. 8 a L. 20 ed al Portatore da L. 6 a L. 15.

Quando le Guide ed i Portatori compiono escursioni fuori della zona di territorio compresa nella tabella per le tariffe e dove sia vigente una tariffa locale, devono uniformarsi a questa.

16.

Le tariffe per le salite comprendono l'intero viaggio dal luogo di partenza a quello di destinazione con ritorno a quello di partenza.

Tarifs.

14.

Les Guides et les Porteurs ne doivent jamais prétendre à des rétributions plus fortes que celles portées sur les tarifs et réglées comme il est dit dans ce Statut.

Les membres du C. A. I. régulièrement inscrits auront droit à la réduction de 10 p. 0/0 sur les prix du tarif marqués dans les différents tableaux et qui dépassent 10 francs, en présentant leur carte de reconnaissance pour l'année courante.

15.

Pour les excursions qui ne sont pas tarifées les Guides et les Porteurs seront payés par une rétribution journalière proportionnelle au temps employé et aux difficultés qu'on aura dû surmonter, entre les maxima et minima ci-après indiqués.

Pour chaque journée de chemin par routes, sentiers et terrains faciles on payera:

Au Guide de 5 fr. à 7 fr.;

Au Porteur de 3 fr. à 5 fr.

Pour chaque journée de chemin dans des excursions difficiles ou en traversant des glaciers on payera:

Au Guide de 8 fr. à 20 fr.;

Au Porteur de 6 fr. à 15 fr.

Lorsqu'ils font des excursions qui ne sont pas comprises dans la zone pour laquelle le tarif a été fait les Guides et les Porteurs doivent accepter les prix des tarifs qui sont reconnus dans la zone où l'on a fait l'excursion.

16.

Les prix des tarifs pour les ascensions se rapportent à l'excursion complète avec retour au point du départ.



Le tariffe per il passaggio dei colli comprendono pure la indennità di ritorno ai congedati.

Perciò le tariffe dei colli sono ridotte del venti per cento nei seguenti casi:

- a) quando le Guide od i Portatori proseguono al servizio dei medesimi viaggiatori;
- b) quando fanno ritorno con essi al luogo di partenza;
- c) quando al termine del servizio facciano capo al luogo di loro residenza.

17.

Quando le Guide ed i Portatori siano chiamati a raggiungere i viaggiatori o vengano da questi licenziati in località lontana dal proprio distretto, percepiranno una indennità di L. 7 per ogni giornata, e di L. 4 per mezza giornata di non oltre sei ore di marcia compiute tutte o nelle ore antimeridiane o tutte nelle ore pomeridiane.

Tali itinerari devono computarsi per la linea più breve e coi mezzi più celeri, tenendo calcolo che possano compiersi per una via scevra di pericoli.

Alle Guide ed ai Portatori sono pure dovuti i rimborsi per i trasporti in ferrovia ed in vettura pubblica quando nell'itinerario possano valersene.

18.

Per soggiorni coi viaggiatori fuori della propria residenza od in attesa di essi, e quando per volontà di questi o per cause dai medesimi dipendenti, nel compiere un'escursione tariffata si impieghino delle giornate in più di quelle normalmente necessarie, dovrà corrispondersi una indennità giornaliera di L. 6 ad ogni Guida e di L. 5 ad ogni Portatore.

Quando le Guide ed i Portatori sono congedati dal viaggiatore senza che l'escursione abbia luogo e ciò per volontà di questi e sempre per cause da lui dipendenti,

il prix pour le passages des cols comprend aussi l'indemnité pour le retour des Guides et Porteurs congédiés.

Les prix de tarif des cols seront pour cela diminués du vingt pour cent:

- a) lorsque les Guides et les Porteurs continuent leur chemin au service des mêmes voyageurs;
- b) lorsqu'ils reviennent avec eux au point de départ;
- c) toutes les fois qu'en terminant leur service ils se trouvent à l'endroit de leur résidence habituelle.

17.

Lorsque les Guides et les Porteurs doivent rejoindre les voyageurs pour prendre service, ou ils en sont congédiés à la fin, dans une localité éloignée du district, ils ont droit à une indemnité de 7 fr. par jour entier, et de 4 par demie journée qui ne dépasse pas six heures de marche toutes avant ou toutes après midi.

On doit tenir compte seulement du chemin le plus court qu'on puisse faire sans aucun danger et avec les moyens de transport les plus rapides. Si en suivant l'itinéraire dont on tient compte les Guides et les Porteurs peuvent voyager en chemin de fer ou en voiture on devra leur payer les prix des places.

18.

Pour chaque journée passée hors de leur propre résidence en compagnie des voyageurs, ou même chez eux en les attendant, et toutes les fois que pour des raisons qui dépendent des voyageurs, on doit employer pour faire l'excursion plus de temps qu'il n'en faut régulièrement, on payera en surplus du prix du tarif une indemnité journalière de 6 fr. à chaque Guide et de 5 fr. à chaque Porteur.

Si l'excursion pour laquelle ils ont été engagés ne se fait pas, soit par volonté du voyageur, soit pour toute autre

avranno diritto ad un indennità di L. 3 se l'avviso di congedo è dato prima delle ore otto ant. e di L. 6 se è dato dopo tale ora.

Le Guide ed i Portatori possono rifiutarsi di prestare servizio nei giorni festivi, in questo caso non hanno diritto che alla metà dell'indennità giornaliera stabilita nell'articolo precedente.

19.

Le Guide prestandosi come Portatori devono sottostare alle condizioni stabilite per tale servizio.

20.

Le Guide ed i Portatori devono provvedersi a proprie spese l'alloggio ed il mantenimento negli alberghi situati ad un'elevazione inferiore ai 2500 metri sul livello del mare.

Essi non possono allontanarsi senza il permesso del viaggiatore dall'albergo da lui scelto, nè prendere alloggio altrove, salvo quando si trovano nel paese di loro residenza.

**Lavori in montagna.**

21.

Occorrendo ricognizioni e lavori in montagna, o trasporto di oggetti allo scopo di assicurare o facilitare un passaggio, e di costruire, riparare od approvvigionare un rifugio, le Guide ed i Portatori richiesti dalla Presidenza del Comitato Consorziale devono prestarsi al servizio necessario contro una mercede fissa o giornaliera, od anche gratuitamente, secondo la natura del lavoro ed in ragione del vantaggio che ad essi può derivarne per l'esercizio della loro professione.

cause qui dépende de lui, les Guides et les Porteurs auront droit à une indemnité de 3 fr. s'ils sont congédiés avant 8 heures du matin et de 6 fr. si le congé leur est annoncé après cette heure.

Les Guides et les Porteurs peuvent refuser leur service un jour de fête, mais dans ce cas ils n'ont droit qu'à la moitié de la rétribution journalière fixée dans l'article précédent.

19.

Les Guides qui font le service comme Porteurs doivent se rendre aux conditions établies pour ceux-ci.

20.

Les vivres et le logement des Guides et des Porteurs sont à leur charge dans les hôtels situés à moins de 2500 m. de hauteur sur le niveau de la mer. Ils ne peuvent quitter l'hôtel choisi par le voyageur qu'ils accompagnent, sans son autorisation; ils ne peuvent loger ailleurs si ce n'est quand ils se trouvent dans le lieu de leur demeure habituelle.

**Travaux sur la montagne.**

21.

Pour les reconnaissances et les travaux sur la montagne, ou les transports de matériaux dans le but, soit de rendre plus sûr ou plus facile un passage, soit de bâtir, réparer ou fournir de provisions un refuge, les Guides et les Porteurs demandés par la Présidence du Comité sont tenus de servir, moyennant une rétribution journalière, ou un prix à forfait, ou même gratis, selon le genre des travaux et en raison de l'avantage qui peut en ressortir pour l'exercice de leur profession.

avranno diritto ad un'indennità di L. 3 se l'avviso di congedo è dato prima delle ore otto ant. e di L. 6 se è dato dopo tale ora.

Le Guide ed i Portatori possono rifiutarsi di prestare servizio nei giorni festivi, in questo caso non hanno diritto che alla metà dell'indennità giornaliera stabilita nell'articolo precedente.

19.

Le Guide prestandosi come Portatori devono sottostare alle condizioni stabilite per tale servizio.

20.

Le Guide ed i Portatori devono provvedersi a proprie spese l'alloggio ed il mantenimento negli alberghi situati ad un'elevazione inferiore ai 2500 metri sul livello del mare.

Essi non possono allontanarsi senza il permesso del viaggiatore dall'albergo da lui scelto, nè prendere alloggio altrove, salvo quando si trovano nel paese di loro residenza.

**Lavori in montagna.**

21.

Occorrendo ricognizioni e lavori in montagna, o trasporto di oggetti allo scopo di assicurare o facilitare un passaggio, e di costruire, riparare od approvvigionare un rifugio, le Guide ed i Portatori richiesti dalla Presidenza del Comitato Consorziale devono prestarsi al servizio necessario contro una mercede fissa o giornaliera, od anche gratuitamente, secondo la natura del lavoro ed in ragione del vantaggio che ad essi può derivarne per l'esercizio della loro professione.

cause qui dépende de lui, les Guides et les Porteurs auront droit à une indemnité de 3 fr. s'ils sont congédiés avant 8 heures du matin et de 6 fr. si le congé leur est annoncé après cette heure.

Les Guides et les Porteurs peuvent refuser leur service un jour de fête, mais dans ce cas ils n'ont droit qu'à la moitié de la rétribution journalière fixée dans l'article précédent.

19.

Les Guides qui font le service comme Porteurs doivent se rendre aux conditions établies pour ceux-ci.

20.

Les vivres et le logement des Guides et des Porteurs sont à leur charge dans les hôtels situés à moins de 2500 m. de hauteur sur le niveau de la mer. Ils ne peuvent quitter l'hôtel choisi par le voyageur qu'ils accompagnent, sans son autorisation; ils ne peuvent loger ailleurs si ce n'est quand ils se trouvent dans le lieu de leur demeure habituelle.

**Travaux sur la montagne.**

21.

Pour les reconnaissances et les travaux sur la montagne, ou les transports de matériaux dans le but, soit de rendre plus sûr ou plus facile un passage, soit de bâtir, réparer ou fournir de provisions un refuge, les Guides et les Porteurs demandés par la Présidence du Comité sont tenus de servir, moyennant une rétribution journalière, ou un prix à forfait, ou même gratis, selon le genre des travaux et en raison de l'avantage qui peut en ressortir pour l'exercice de leur profession.

**Infortunii.**

22.

Avvenendo infortunii in montagna le Guide ed i Portatori dei luoghi più vicini, tosto che ne abbiano conoscenza o possano supporlo, devono il più sollecitamente possibile organizzare, o dietro richiesta di chicchessia o di propria iniziativa, carovane di ricerca e salvataggio, premunendosi di tutto ciò che possa necessitare ed adoperandosi in tutto quanto conduca ad una fortunata riuscita.

**Penalità e cancellazione.**

23.

Le Guide ed i Portatori che demeritassero, o per mancanze nel loro servizio verso viaggiatori, o per negligenza nei doveri loro imposti dall'arruolamento, o per cattiva condotta, possono essere sospesi o cancellati dal ruolo.

Chi è sospeso viene privato del libretto per tutto il periodo di tempo della sospensione, durante il quale gli è vietato l'esercizio della sua professione.

La cancellazione dal ruolo toglie tutti i vantaggi dell'arruolamento.

Tali provvedimenti sono deliberati dal Comitato Consorziale.

La Presidenza ha tuttavia facoltà, durante la stagione estiva, in casi eccezionali e quando gliene sia fatta motivata proposta di sospendere temporaneamente chi si fosse reso passibile di tale punizione.

**Accidents.**

22.

Lorsqu'un accident arrive sur la montagne, les Guides et les Porteurs des localités voisines, à peine en sont-ils avertis ou peuvent-ils s'en douter, sont tenus d'organiser le plutôt possible des caravanes, soit d'après la demande d'autrui, soit de leur propre initiative, pour les recherches et le sauvetage nécessaires. Ils doivent se fournir de tout ce qui est indispensable et utile et faire de leur mieux pour que l'entreprise réussisse.

**Pénalités.**

23.

Les Guides et les Porteurs qui auront démerité, soit par des fautes commises dans leur service avec les voyageurs, soit par négligence de leurs devoirs d'engagement, soit encore par mauvaise conduite, peuvent être suspendus du service ou effacés du rôle.

On retire le livret-diplôme à celui qui est suspendu du service. Il en est privé tout le temps de la punition et il lui est défendu pendant ce temps d'exercer sa profession.

Celui dont le nom est effacé des rôles perd tous les avantages de l'engagement.

Les délibérations de ce genre sont prises par le Comité de l'association.

Toutefois la Présidence a le droit, en été et en des circonstances exceptionnelles, si on lui en fait la demande motivée, de suspendre du service pour un temps limité celui qui aura mérité une pareille punition.

24.

Coloro che perdessero la robustezza o l'attitudine necessaria all'esercizio della professione di Guida o di Portatore, verranno necessariamente sospesi e persistendo l'infirmità cancellati dal ruolo.

Quelli che dopo un lungo e lodevole servizio, venissero a trovarsi nella condizione sopradetta potranno ricevere quei compensi che il C. A. I. crederà di loro assegnare.

#### Autenticazione annuale.

25.

Nel mese di gennaio di ogni anno le Guide ed i Portatori devono trasmettere alla Presidenza del Comitato sedente presso la Sezione di Torino del C. A. I. il loro libretto già munito dell'attestazione dell'Autorità competente con data posteriore al 1° dell'anno in corso.

I libretti, verificati dal Comitato Consorziale e corredati del certificato del Presidente per quell'anno, saranno restituiti non più tardi del 31 marzo.

#### Effetti dello Statuto.

26.

Il presente Statuto approvato dal Consorzio Intersezionale viene accettato dalle Guide e dai Portatori che domandano ed ottengono l'arruolamento e vincola ambe le parti.

### ISTRUZIONI

PER IL SERVIZIO  
DELLE GUIDE E DEI PORTATORI  
DEL CLUB ALPINO ITALIANO

1.

Le Guide ed i Portatori che si presentano al servizio di un viaggiatore devono vestire in modo pulito e non sdruscito, sebbene con abiti confacenti alla loro condizione.

2.

Essi non devono importunare il viaggiatore allo scopo di venir presi al suo servizio; ma, salutatolo rispettosamente, si faranno da lui conoscere rimettendogli il proprio libretto-diploma.

3.

Non devono mai dimenticare che sono al servizio del viaggiatore, e perciò il loro contegno dovrà sempre essere rispettoso ed ossequente.

Non tedieranno il viaggiatore con grida, canti e discorsi, e dovranno in sua presenza comunicare ordinariamente fra loro con lingua da lui conosciuta.

Nelle strade ordinarie e quando non sia necessaria la loro opera per indicare od aprire la strada, essi devono sempre camminare dietro al viaggiatore, e non mai allontanarsi da lui senza averne ottenuto il permesso.

Nelle refezioni in montagna, nei casolari (*chalets*) e nelle capanne di rifugio essi non si metteranno a mangiare se non quando avranno tutto preparato pel viaggiatore e dovranno essere sempre pronti a servirlo. Non si varranno

24.

Ceux-là à qui viennent à manquer la force nécessaire et l'aptitude à l'exercice de leur profession seront nécessairement suspendus du service. Si leurs infirmités persistent ils seront rayés des rôles.

Ceux qui auront servi longtemps avec mérite, s'ils venaient à tomber dans les conditions indiquées dans le précédent alinea, pourront recevoir du C. A. I. les dédommagements qu'il croira juste de leur donner.

#### Attestation annuelle.

25.

Au mois de janvier de chaque année les Guides et les Porteurs doivent transmettre à la Présidence du Comité qui demeure près de la Section de Turin du C. A. I. leur livret-diplôme pourvu de l'attestation de l'autorité compétente, portant la date depuis le premier jour de l'année courante.

Les livrets, après la vérification faite par le Comité, seront rendus pourvus du certificat livré par le Président pour toute l'année, pas plus tard que le dernier jour du mois de mars.

#### Effets du Statut.

26.

Ce Statut, approuvé par l'Association des Sections, est accepté par les Guides et les Porteurs qui demandent et obtiennent d'être mis au rôle; il engage également les deux parties.

### INSTRUCTIONS

POUR LE SERVICE  
DES GUIDES ET DES PORTEURS  
DU CLUB ALPIN ITALIEN

1.

Les Guides et les Porteurs qui se présentent pour offrir leurs services à un voyageur doivent être habillés proprement, selon leur condition et non avec des vêtements sales, décousus ou éraillés.

2.

Ils ne doivent pas importuner le voyageur pour lui faire accepter leurs services; mais après l'avoir salué avec respect ils se feront reconnaître en lui présentant leur livret-diplôme.

3.

Ils ne doivent jamais oublier qu'ils sont au service du voyageur et partant obligés en toutes circonstances au respect et à l'obéissance envers lui.

Ils ne doivent pas non plus le fatiguer par leurs conversations ni crier ou chanter. En présence du voyageur ils devront, même entre eux, parler ordinairement une langue qui soit, s'il est possible, comprise par le voyageur qu'ils accompagnent.

Sur les routes, et lorsqu'on n'a pas besoin d'eux pour montrer le chemin ou frayer un passage, ils doivent toujours marcher derrière les voyageurs et ne jamais s'éloigner d'eux sans en avoir d'abord obtenu la permission.

Pour les repas sur la montagne, dans les chalets et dans les maisons de refuge, ils ne doivent pas commencer

delle provviste del viaggiatore se non sono da questo autorizzati e ne faranno uso con moderazione tenendo calcolo dei bisogni per future refezioni.

4.

Devono condurre il viaggiatore seguendo l'itinerario loro designato e devono parimenti condurlo negli alberghi, casolari (*chalets*) e rifugi da lui prescelti.

5.

Le Guide devono avere sopra tutto coscienza che sono responsabili dei viaggiatori che loro si affidano e della riuscita dell'impresa per la quale i viaggiatori le hanno impegnate.

La Guida richiesta da un viaggiatore sconosciuto per un'escursione difficile e pericolosa deve rispettosamente interpellarlo sulla sua abitudine in tali viaggi e sulle salite già da lui compiute, per non esporlo ad un'impresa superiore alle sue forze.

Prima della partenza le Guide devono riconoscere se il viaggiatore sia opportunamente vestito e provvisto secondo la natura dell'escursione, e verificare se gli attrezzi occorrenti siano in perfetto stato e di sufficiente solidità, specialmente riguardo alla robustezza e chiodatura delle scarpe, alla bontà e resistenza della corda e della piccozza o del bastone.

6.

La Guida non deve esagerare le difficoltà di un'escursione nell'intento di far rinunciare al viaggiatore il com-

à manger avant d'avoir tout préparé pour le voyageur, et ils se tiendront toujours prêts à le servir. Ils ne se serviront pas des provisions du voyageur sans y être autorisés, et dans ce cas ils tâcheront de se modérer et de tenir compte des repas qu'on aura encore à faire.

4.

Ils doivent guider le voyageur en suivant l'itinéraire qu'on leur aura indiqué et de même ils le conduiront toujours aux hôtels, chalets ou refuges qu'il aura choisis de préférence.

5.

Les Guides doivent surtout bien comprendre toute la responsabilité qu'ils ont des voyageurs qui se sont confiés à leurs soins. Ils sont également responsables de la bonne réussite de l'entreprise pour laquelle les voyageurs les ont engagés.

Le Guide, requis par un voyageur qui lui est inconnu, pour une excursion difficile et dangereuse, doit respectueusement l'interroger sur son habitude de voyager en montagne et sur les ascensions qu'il a faites, afin de ne pas l'exposer à une entreprise au delà de ses forces.

Avant de se mettre en marche les Guides doivent s'assurer si le voyageur est habillé selon les exigences de l'excursion et s'il est suffisamment approvisionné. Ils s'assureront aussi du bon état et de la solidité des instruments et des outils nécessaires pour faire l'ascension; ils feront surtout attention à ce que les souliers soient forts et bien ferrés, que la corde, la hachette ou l'alpenstock soient de bonne qualité et bien solides.

6.

Le Guide se gardera bien d'exagérer les difficultés qu'on peut rencontrer en voyage dans le but de décider le voya-

pimento d'un impresa possibile o allo scopo di ottenere una maggiore mercede; ad un tempo essa deve cautamente consigliare e talora volere la ritirata, quando il tempo minaccioso, o l'aspetto sfavorevole della montagna, o le condizioni di salute, di forza o di abitudine del viaggiatore possano esporre ad un disastro.

Essa non deve mai vantare cognizioni ed abilità maggiori di quelle che possiede, nè dare false indicazioni sui luoghi che si percorrono.

7.

Per un'escursione difficile, e sempre quando si tratti di attraversare ghiacciai vasti, crepacciati e coperti di neve, una guida non può avviarsi sola con un solo viaggiatore, ma dovrà richiedere dal viaggiatore il concorso di una terza persona in qualità di compagno o di portatore, affinché la catena consti di almeno tre persone legate ad una stessa fune, delle quali due abituate a tale natura di viaggi.

Pur consigliando tutti i provvedimenti dettati dalla prudenza per evitare disgrazie, le guide non devono però esigere dai viaggiatori un concorso di altre guide o di portatori oltre lo stretto bisogno.

Le Guide devono provvedere acciocchè nei luoghi difficili la carovana venga suddivisa affinché la catena degli escursionisti legati ad una stessa corda non risulti troppo lunga con evidente pericolo.

geur à renoncer à une excursion possible ou pour se faire payer davantage.

Il est pourtant de son devoir de conseiller prudemment la retraite ou même de l'exiger lorsqu'il le croit nécessaire, lorsque le temps menace ou que la montagne se présente sous un aspect dangereux, et toutes les fois que l'état de santé, les forces ou les conditions particulières du voyageur laisseront croire possible un malheur.

Le Guide tâchera de ne pas paraître avoir des connaissances ou de l'instruction au delà de celles qu'il a; il ne se fera pas passer pour plus habile ou plus fort qu'il n'est réellement. Il se gardera surtout de donner de faux renseignements sur les chemins suivis et sur les endroits rencontrés pendant l'excursion.

7.

Lorsqu'il s'agit d'une excursion difficile et qu'on a à traverser un glacier étendu, crevassé ou couvert de neige, un Guide ne doit jamais aller seul avec un seul voyageur. Le Guide doit en ce cas exiger du voyageur la compagnie d'une troisième personne ou d'un Porteur, de sorte qu'on puisse former la chaîne à trois avec une seule corde et que deux de ces personnes soient déjà habituées à de pareilles excursions.

Tout en donnant des conseils suggérés par l'expérience et la prudence, afin d'éviter un malheur, les Guides ne devront jamais demander au voyageur qu'il adjoigne à la caravane d'autres Guides ou d'autres Porteurs, s'il n'y en a pas nécessité absolue.

Les Guides feront attention de partager la caravane en groupes dans les passages difficiles pour éviter les dangers d'une seule et longue chaîne.

8.

È compito della Guida tracciare la strada, aiutare e tutelare la marcia dei viaggiatori.

Il Portatore dovrà pure prestarsi a sorvegliare i passi del viaggiatore nei luoghi pericolosi ed essere sempre pronto alle sue richieste.

In una stessa carovana di cui facciano parte più Guide, una di esse dovrà assumerne la direzione, col consenso dei viaggiatori.

9.

Sui ghiacciai e nei passaggi pericolosi la Guida deve costantemente esigere l'uso della corda, osservando che i componenti la comitiva siano opportunamente legati e procedano nel modo richiesto dalla natura del luogo.

Essa dovrà aprire la strada colle dovute cautele, tenendo il suolo, scostando i sassi pericolosi, riconoscendo, ripulendo e additando gli appigli ed intagliando gradini adatti secondo l'abilità del viaggiatore ed i pericoli della traversata.

Dovrà inoltre consigliare il viaggiatore sul modo di camminare, di far uso del bastone e di tenere la corda, studiandone le esigenze per essere pronto ad aiutarlo se occorre, senza infastidirlo con soccorsi inopportuni.

10.

Le Guide, a seconda delle condizioni speciali della montagna, dello stato atmosferico, dell'ora e della stagione, devono evitare le località minacciate dalle valanghe e dalle cadute di pietre, devono procedere con cautela nella tra-

8.

C'est la tâche du Guide d'indiquer et tracer le chemin à suivre, aider et protéger les voyageurs en marche.

Le Porteur doit aussi se prêter à surveiller le voyageur dans les passages dangereux il doit toujours se rendre promptement à la demande de celui-ci.

Si dans une même caravane il se trouve plusieurs guides, un seul d'entre eux, du consentement des voyageurs qu'ils accompagnent, en prendra la direction.

9.

Sur les glaciers et dans les passages dangereux le Guide devra toujours et tout le temps exiger l'emploi de la corde. Il fera attention à ce que tous les voyageurs soient attachés comme il faut et qu'ils marchent selon la disposition conseillée par la nature de l'endroit.

Le Guide ouvre la marche avec toutes les précautions nécessaires, explorant le sol, écartant les pierres dangereuses, il s'assure des accroches et des appuis, les nettoie et les fait reconnaître, taille les marches selon que l'exigent l'habileté du voyageur et la difficulté du lieu.

Il tâchera de donner au voyageur des conseils sur la manière de marcher, de se servir de l'alpenstock, et de tenir la corde. Il fera attention à lui et aux besoins de secours qu'il peut avoir de manière à être toujours prêt à l'aider, s'il le faut, sans l'agacer en le secourant ou en le conseillant mal à propos.

10.

Selon les conditions spéciales de la montagne, le temps qu'il fait, l'heure qu'il est et la saison, les Guides doivent éviter les endroits menacés par les avalanches ou par la chute des pierres. Ils doivent avancer avec précaution soit

versata di ghiacciai crepacciati od inclinati ricoperti di neve fresca o non aderente e nel percorso di creste con cornici di neve sporgenti sopra un precipizio, ecc. ecc.; devono insomma usare la massima prudenza in quei passaggi che possono presentare occasionali pericoli.

11.

Le Guide devono istruirsi nella lettura delle carte topografiche per seguirvi gli itinerari, nell'uso della bussola magnetica per dirigersi specialmente in caso di nebbia; devono inoltre mettersi in grado di opportunamente prestare i primi soccorsi nelle infermità o negli accidenti che possano sopravvenire. Un corredo di elementari cognizioni per giovare alle ricerche ed agli studi dei viaggiatori e la conoscenza di lingue straniere saranno titoli lodevoli e vantaggiosi alle guide.

12.

Quando riconoscano la necessità di opere in montagna per facilitare passaggi e rendere più sicura un'ascensione devono farne proposta alla Presidenza del Comitato Consorziale. Devono pure riferire sulle necessarie riparazioni o perfezionamenti ad opere esistenti, affinché meglio corrispondano ai bisogni per cui furono fatte.

13.

Le capanne e rifugi alpini, e tutte le altre opere costruite per agevolare le escursioni sono specialmente affidate alla sorveglianza e tutela delle Guide e dei Portatori.

11.

en traversant les glaciers où les crevasses sont nombreuses, qui sont inclinés et couverts de neige récemment tombée ou qui ne reste pas adhérente au sol, soit en suivant les arêtes garnies de corniches de neige s'étendant au-dessus d'un abîme, etc., etc. Ils doivent enfin user de la plus grande prudence partout où l'on peut craindre un malheur.

Les Guides doivent acquérir la connaissance des cartes topographiques afin d'y trouver les itinéraires à suivre; ils doivent s'exercer à s'orienter à l'aide de la boussole, surtout lorsqu'on est entouré de brouillards. Ils doivent en outre se mettre en condition de savoir convenablement prêter les premiers soins nécessaires dans le cas d'un accident ou d'un malaise imprévu.

Ce sera toujours pour un Guide un titre méritoire et un avantage de savoir parler les langues étrangères et avoir des connaissances élémentaires scientifiques pour venir en aide au voyageur dans ses recherches et ses études.

12.

S'ils viennent à reconnaître la nécessité de faire des travaux en montagne pour faciliter un passage ou pour mieux garantir une ascension, les Guides en feront la proposition à la Présidence du Comité. De même ils doivent renseigner la Présidence à propos des réparations ou perfectionnements à faire aux ouvrages qui existent déjà, afin qu'ils soient toujours mieux disposés à l'usage auquel ils sont destinés.

13.

C'est surtout à la surveillance et à la garde des Guides et des Porteurs que sont confiés les cabanes, refuges alpins et autres ouvrages construits pour faciliter les excursions.

Essi devono curare la pulizia e la conservazione delle capanne unitamente al mobilio ed utensili annessi, lasciandole sempre in buon ordine e perfettamente chiuse, ed, occorrendo, riparare tosto, come meglio possono coi mezzi a loro disposizione, quei guasti che riscontrassero, e che, non corretti subito, potrebbero accrescere il danno.

Sono tenuti a procurarsi la legna necessaria per il soggiorno nelle capanne, essendo rigorosamente proibito di bruciare qualsiasi parte di queste o del loro arredamento.

Nulla deve essere esportato anche temporaneamente dalle capanne.

14.

Non devono mai rimuoversi ed utilizzarsi altrimenti corde, scale, sbarre, piuoli, passerelle, ecc., collocati per facilitare un passo.

15.

Le Guide ed i Portatori sono obbligati a denunciare all'Autorità locale ed alla Presidenza del Comitato le alterazioni ed i guasti apportati alle capanne ed agli oggetti in esse contenuti, e ad ogni altra opera costruita in montagna per utile e vantaggio dei viaggiatori.

16.

Le Guide ed i Portatori non devono mai dimenticare che i viaggiatori si affidano alla loro abilità, prudenza ed onestà, perciò dovranno istruirsi e consigliarsi reciprocamente per evitare che la mancanza di uno possa nuocere al prestigio dell'istituzione delle Guide e dei Portatori del Club Alpino Italiano.

Les Guides et les Porteurs doivent soigner la propreté et la conservation des cabanes, des meubles et des outils qui s'y trouvent, y laisser en partant toutes choses en bon ordre et en bon état et fermer les portes. Ils doivent, le cas échéant, réparer aussitôt et le mieux possible, selon leurs moyens, les dégâts qu'ils pourraient y rencontrer et qui n'étant pas tout de suite réparés augmenteraient d'importance.

Ils doivent se procurer le bois nécessaire pour y séjourner. Il est rigoureusement défendu de brûler quoique ce soit faisant part du lieu de refuge, de son ameublement, ou de son outillage.

Rien ne doit être exporté des maisons de refuge, même pour peu de temps.

14.

On ne doit pas déplacer ou se servir pour d'autres usages des cordes, échelles, barres, piquets, ponts, passerelles, etc., destinés à faciliter un passage.

15.

Les Guides et les Porteurs sont obligés de dénoncer à l'Autorité de l'endroit et à la Présidence du Comité les dommages ou les dégâts qu'on aura faits aux cabanes ou aux objets qui y sont placés, et tout changement aux ouvrages construits sur la montagne pour la commodité et l'avantage des voyageurs.

16.

Les Guides et les Porteurs ne doivent jamais oublier que c'est à leur habileté, à leur prudence et à leur honnêteté que les voyageurs se fient, et par conséquent ils doivent s'instruire l'un l'autre et se conseiller mutuellement de façon à éviter que par faute d'un seul d'entre eux vienne à manquer d'estime et de prestige l'institution des Guides et des Porteurs du Club Alpin Italien.

AVVERTENZE

relative alle escursioni ed alle tariffe.

I Soci del Club Alpino Italiano regolarmente iscritti, dimostrando tale qualità colla presentazione del biglietto di riconoscimento per l'anno in corso, hanno diritto alla riduzione del 10 p. 0/0 sulle singole tariffe indicate nelle tabelle e che oltrepassano le L. 10 (art. 14 Statuto).

Le tariffe per le salite comprendono l'intero viaggio dal luogo di partenza a quello di destinazione con ritorno a quello di partenza.

Le tariffe per il passaggio dei colli comprendono pure l'indennità di ritorno ai congedati. Le stesse tariffe sono ridotte del venti per cento nei seguenti casi:

a) quando le Guide ed i Portatori proseguono al servizio dei medesimi viaggiatori;

b) quando fanno ritorno con essi al luogo di partenza;

c) quando al termine del servizio facciano capo al luogo di loro residenza (art. 16 Statuto).

Le Guide prestandosi come Portatori devono sottostare alle condizioni stabilite per tale servizio (art. 19 Statuto).

La mezza giornata deve essere di non oltre sei ore di marcia compiute tutte o nelle ore antimeridiane e nelle ore pomeridiane (art. 17 Statuto).

ESCURSIONI  
NELLE ALPI OCCIDENTALI

TARIFFE

per le Guide e per i Portatori

| Luoghi di partenza e di destinazione<br>e note speciali   | Altezze in m.<br>sul mare | Ore<br>di marcia (1) | TARIFFE |           |
|---|---------------------------|----------------------|---------|-----------|
|   |                           |                      | Guide   | Portatori |
|   |                           |                      | L.      | L.        |
| <b>VALLE DELLA VERMENAGNA</b>   |                           |                      |         |           |
| <b>I. LIMONE PIEMONTE (M. 1006).</b>  |                           |                      |         |           |
| Salita della Besimauda o Bec di Costa<br>Rossa . . . . .  | 2404                      | 4                    | 5       | 4         |
| Id. della Cima del Becco . . . . .  | 2300                      | 3,30                 | —       | 4         |
| Id. della Rocca dell'Abisso . . . . .   | 2755                      | 5                    | 7       | 5         |
| Alla Certosa di Pesio per la colla Piana<br>Id. per il colle Boaira e la Croce di<br>Malabera . . . . . | 2080                      | 5                    | —       | 7         |
| Ad Ormea per colle Boaira ed il colle<br>dei Signori . . . . .  | 2200                      | 8                    | 10      | 8         |
| A Tenda per il colle Boaira . . . . .   | 2112                      | 10                   | 10      | 8         |
| Id. per il colle della Perla . . . . .  | 2105                      | 6                    | —       | 7         |
| Id. per il colle di Tenda (strada ca-<br>rozzabile) . . . . .   | 2086                      | 5,30                 | —       | 7         |
| A Valdieri per la Cresta Pianard . . . . .  | 1890                      | 4,30                 | —       | 6         |
| Id. per il colle Prarosso . . . . .   | 2185                      | 6                    | —       | 7         |
|   | 1306                      | 5                    | —       | 6         |

(1) Le ore di marcia sono calcolate escludendo qualsiasi riposo o fermata.

Dans les heures de marche le temps d'arrêt ou de repos n'est pas compris.

| Luoghi di partenza e di destinazione<br>e note speciali  | Altezza in m.<br>sul mare | Ore<br>di marcia | TARIFFE |           |
|--|---------------------------|------------------|---------|-----------|
|  |                           |                  | Guide   | Portatori |
|  |                           |                  | L.      | L.        |
| <b>VALLE DELLA ROJA</b>  |                           |                  |         |           |
| II. TENDA (M. 815)   |                           |                  |         |           |
| S. DALMAZZO DI TENDA (M. 696)  |                           |                  |         |           |
| BRIGA MARITTIMA (M. 765)   |                           |                  |         |           |
| NB. — Le ore sono computate da quello di questi tre luoghi più vicino a quello di destinazione, le tariffe sono invariate.                             |                           |                  |         |           |
| NB. — <i>Le temps de marche est calculé en partant de l'endroit qui est le moins éloigné de celui de destination, le prix du tarif est invariable.</i> |                           |                  |         |           |
| Salita della cima di Marta o M. Vacché   | 2138                      | 3                | —       | 4         |
| Id. del M. Saccarello  | 2200                      | 3,30             | —       | 4         |
| Id. del M. Bertrand  | 2482                      | 4                | —       | 4         |
| Id. della Cima del Becco   | 2300                      | 4                | —       | 4         |
| Id. della Rocca dell'Abisso  | 2755                      | 6                | 7       | 5         |
| Id. del M. Clapier   | 3046                      | 10               | 12      | 8         |
| Id. del M. Bego  | —                         | 6                | 8       | 6         |
| Id. della Cima del Diavolo   | 2687                      | 6                | 6       | 5         |
| Alla Pigna (val Nervia) per Vacché e Marta   | 1900                      | 5                | —       | 6         |
| A Triora (val Taggia) pel colle Ardent   | 1603                      | 5                | —       | 6         |
| A Pieve di Teco per il colle Tanarello   | 2045                      | 7                | —       | 6         |
| A Ormea per la colla Rossa ed Upega  | 2200                      | 10               | 10      | 8         |
| Id. per il colle dei Signori   | 2112                      | 10               | 10      | 8         |
| A Chiusa di Pesio per la croce di Malabera   | 2200                      | 8                | 10      | 8         |
| A S. Martino Lantosca (val Vesubia) pel passo del Trem ed il passo di Prals  | 2561                      | 14               | 12      | 10        |
| Id. per il passo d'Arpeto ed il passo di M. Colomb   | 2563                      | 15               | 12      | 10        |
| A Valdieri (Terme) ed a Limone Piemonte, vedi queste stazioni.   |                           |                  |         |           |

| Luoghi di partenza e di destinazione<br>e note speciali | Altezza in m.<br>sul mare | Ore<br>di marcia | TARIFFE |           |
|---|---------------------------|------------------|---------|-----------|
|   |                           |                  | Guide   | Portatori |
|   |                           |                  | L.      | L.        |
| <b>VALLE DEL GESSO</b>                                  |                           |                  |         |           |
| III. TERME DI VALDIERI (M. 1346)                        |                           |                  |         |           |
| Salita della Rocca dell'Abisso                          | 2755                      | 9                | 8       | 6         |
| Id. del M. Clapier                                      | 3046                      | 11               | 12      | 8         |
| Id. della Cima dei Gelas                                | 3135                      | 11               | 12      | 8         |
| Id. della P. Argentera                                  | 3397                      | 6                | 12      | 8         |
| Id. della Testa di Malinvern                            | 2939                      | 7                | 12      | 8         |
| Id. del M. Matto  | 3087                      | 5                | 8       | 6         |
| Id. della Rocca della Paur (paura)                      | 3002                      | 7                | 12      | 8         |
| A Tenda pel colle del Sabbione                          | 2264                      | 12               | —       | 10        |
| A S. Martino Lantosca pel passo Pagorin                 | 2815                      | 14               | 15      | 12        |
| Id. pel colle delle Finestre                            | 2471                      | 12               | 12      | 10        |
| Id. pel colle delle Rovine                              | 2726                      | 14               | 15      | 12        |
| Id. pel colle Mercantour                                | 2606                      | 8,30             | 12      | 10        |
| Id. pel colle Ciriogia                                  | 2551                      | 8                | 12      | 10        |
| A S. Salvatore pel colle Fremamorta                     | 2648                      | 9                | —       | 10        |
| A Isola per la Bassa del Druos o il colle Vallasco      | 2630                      | 8                | 12      | 10        |
| A Vinadio per il passo Malinvern                        | 2600                      | 10               | 12      | 10        |
| Id. per il passo della Paur (paura)                     | 2600                      | 10               | 12      | 10        |
| Id. pel colle Valletta                                  | 2488                      | 10               | 10      | 8         |
| A Demonte pel passo Morchiana o Fontanile               | 2277                      | 9                | 10      | 8         |
| Id. pel colle Alpien                                    | 1756                      | 7,30             | —       | 7         |
| Id. pel passo Chiramagno                                | 1600                      | 7                | 8       | 7         |
| Id. pel collet della Madonna                            | 1291                      | 5                | —       | 6         |
| A Tenda ed a Limone Piemonte, vedi queste stazioni.     |                           |                  |         |           |

| Luoghi di partenza e di destinazione<br>e note speciali              | Altezza in m.<br>sul mare | Ore<br>di marcia | TARIFFE |           |
|--|---------------------------|------------------|---------|-----------|
|  |                           |                  | Guide   | Portatori |
|  |                           |                  | L.      | L.        |
| <b>VALLE DELLA STURA DI DEMOMTE</b>                                  |                           |                  |         |           |
| IV. VINADIO (M. 910).  |                           |                  |         |           |
| Salita del Monte Tinibras  | 3032                      | 9                | 12      | 10        |
| Id. del Becco alto d'Ischiator                                       | 3000                      | 8                | 10      | 8         |
| Id. della Cima di Corborant  | 3011                      | 8                | 10      | 8         |
| Id. della Testa di Malinvern   | 2939                      | 8                | 10      | 8         |
| Id. della Rocca della Paur   | 3002                      | 8                | 14      | 10        |
| A Isola (val Tinea) pel passo del Lupo                               | 2700                      | 12               | 12      | 10        |
| Id. pel colle Lombardo   | 2395                      | 9                | —       | 8         |
| Id. pel colle S. Anna  | 2318                      | —                | —       | 8         |
| Id. pel colle Guercia  | 2451                      | 9                | 10      | 8         |
| A Isola ed a S. Stefano pel passo di Colla Lunga                     | 2600                      | 9,30             | —       | 8         |
| Id. pel passo Barbacane o Corborant                                  | 2591                      | 9,30             | 10      | 8         |
| Id. pel passo dell'Ischiator   | 2860                      | 10               | 12      | 10        |
| A Stroppo od a Prazzo pel colle del Mulo                             | 2525                      | 8                | —       | 8         |
| Id. pel colle della Bandia e d'Ancoccia o di Margherina o di Colonia | —                         | 9                | —       | 8         |
| A Valdieri, vedi questa stazione.                                    |                           |                  |         |           |
| V. ARGENTERA (M. 1690).  |                           |                  |         |           |
| Salita della Cima delle Lose   | 2815                      | 3                | 5       | 4         |
| Id. della P. dei Tre Vescovi o Monte Encastraye                      | 2955                      | 4                | 6       | 5         |
| Id. del M. della Signora   | 2779                      | 3                | 5       | 4         |
| Id. della Tête di Vanclava o Monte Fenillas                          | 2874                      | 4,30             | 7       | 5         |
| Id. del M. Oronaye o Tête di Moise                                   | 3100                      | 6                | 10      | 7         |
| Id. del M. Scaletta  | 2839                      | 3,30             | 6       | 5         |
| A Salzo Moreno (val Tinea) pel colle Pourriac                        | 2506                      | 4                | —       | 6         |

| Luoghi di partenza e di destinazione<br>e note speciali       | Altezza in m.<br>sul mare | Ore<br>di marcia | TARIFFE |           |
|---|---------------------------|------------------|---------|-----------|
|   |                           |                  | Guide   | Portatori |
|   |                           |                  | L.      | L.        |
| <b>VAL MAIRA</b>  |                           |                  |         |           |
| VI. STROPPO (M. 944) — PRAZZO (M. 1030)<br>ACCEGLIO (M. 1265) |                           |                  |         |           |
| Salita del Pelvo d'Elva (da Stroppo o da Prazzo)              | 3064                      | 6,30             | 7       | 5         |
| Id. del M. Chersogno (da Prazzo o d'Acceglio)                 | 3026                      | 5                | 7       | 5         |
| Id. della Rocca Sagne (da Acceglio)                           | 3078                      | 5,30             | 7       | 5         |
| Id. del M. Albrage (id.)                                      | 3000                      | 7                | 8       | 6         |
| Id. del M. Maniglia (id.)                                     | 3177                      | 8                | 8       | 6         |
| Id. della Testa Cialancion (id.)                              | 3018                      | 7                | 8       | 6         |
| Id. dell'Aiguille de Chambeyron (id.)                         | 3400                      | 9                | 14      | 10        |
| Id. del Roc de Chambeyron (id.)                               | 3388                      | 7                | 10      | 8         |
| Id. della Rocca Blanca (id.)                                  | 3187                      | 6                | 8       | 6         |
| Id. del M. Sautron (id.)                                      | 3166                      | 6                | 8       | 6         |
| Id. del Monte Oronaye, o Tête di Moise (id.)                  | 3100                      | 6                | 10      | 7         |
| Id. della Tête di Vanclava o Monte Fenillas (id.)             | 2875                      | 5                | 7       | 5         |
| Id. del M. Scaletta (id.)                                     | 2839                      | 5                | 6       | 5         |
| A Sampeyre per il colle Roccia Sette (da Stroppo)             | 2462                      | 5                | —       | 6         |

| Luoghi di partenza e di destinazione<br>e note speciali          | Altezza in m.<br>sul mare | Ore<br>di marcia | TARIFFE |           |
|--|---------------------------|------------------|---------|-----------|
|  |                           |                  | Guide   | Portatori |
| A Sampeyre pel colle <i>Costa</i> o Bassa dell'Ajet (da Stroppo) | 2316                      | 5                | —       | 6         |
| Id. pel colle di Sampeyre o d'Elva (da Stroppo o da Prazzo)      | 2287                      | 5-6              | —       | 6         |
| A Casteldelfino pel colle Bicocca (id.)                          | 2280                      | 6                | —       | 6         |
| Id. pel colle di Vers (da Acceglio)                              | 2860                      | 7,30             | 8       | 7         |
| Id. pel colle Chiappera o di Bellino (id.)                       | 2299                      | 9                | 8       | 7         |
| A Maurin (valle Ubaye) pel colle Maurin                          | 2634                      | 7                | —       | 7         |
| A Fouillonse (id.) pel colle Stroppia o Nubiera                  | 2842                      | 7                | 10      | 8         |
| A Larche (valle Ubayette) pel colle Sautron                      | 2689                      | 6                | —       | 7         |
| Id. pel colle delle <i>Munic</i> (Monache)                       | 2545                      | 6                | —       | 7         |
| Id. pel colle Feullas  | 2875                      | 7                | 12      | 10        |
| Ad Argentera ed a Vinadio, vedi queste stazioni.                 |                           |                  |         |           |
| <b>VALLE DI VARAITA</b>  |                           |                  |         |           |
| VII. CASTELDELFINO (M. 1296).                                    |                           |                  |         |           |
| Salita del M. Viso per il vallone delle Forciolline              | 3843                      | 11               | 25      | 15        |
| Id. id. per la parete nord-ovest                                 | —                         | 18               | 40      | 25        |
| Id. della Cima di Losetta o Pointe Joanne                        | 3054                      | 7                | 8       | 6         |
| Id. del Monte Aiguillette  | 3297                      | 8                | 12      | 8         |
| Id. della Rocca Rossa o Pain de Sucre                            | 3220                      | 7                | 10      | 6         |
| Id. della Cima del vallone di S. Veran                           | 3046                      | 7                | 10      | 6         |
| Id. del M. Riouburent o G. Rubren                                | 3340                      | 8                | 12      | 8         |
| Id. del M. Pelvo d'Elva  | 3064                      | 6                | 10      | 6         |

| Luoghi di partenza e di destinazione<br>e note speciali       | Altezza in m.<br>sul mare | Ore<br>di marcia | TARIFFE |           |
|---|---------------------------|------------------|---------|-----------|
|   |                           |                  | Guide   | Portatori |
| Ad Abries (Valle del Guil) per il colle di Vallanta           | 2825                      | 9                | 10      | 8         |
| Id. per il colle di Soustra o Ristolas                        | 2854                      | 10               | 10      | 8         |
| Id. per il colle di Ruines                                    | 3053                      | 11               | 12      | 9         |
| Id. per il colle dell'Agnello ed il colle Vieux               | 2738                      | 11               | 12      | 9         |
| A Chateaux-Queyras (valle del Guil) per il colle dell'Agnello | 2744                      | 9                | —       | 8         |
| Id. per il colle di S. Veran                                  | 2844                      | 10               | 10      | 8         |
| A Maurin (valle dell'Ubaye) per il colle di Longet            | 2714                      | 8                | 10      | 8         |
| Id. per il colle dell'Antaret                                 | 2879                      | 7                | —       | 8         |
| A Crissolo (vedi stazione di Crissolo)                        | —                         | —                | —       | —         |
| A Prazzo (valle della Maira) per il colle della Bicocca       | 2289                      | 5                | —       | 6         |
| Ad Acceglio (valle della Maira) per il colle di Camosciere    | 2899                      | 7                | 10      | 8         |
| Id. per il colle delle Sagne                                  | 2897                      | 8                | 10      | 8         |
| Id. per il colle di Vers                                      | 2860                      | 8                | 10      | 8         |
| <b>VALLE DEL PO</b>   |                           |                  |         |           |
| VIII. CRISSOLO (M. 1333).                                     |                           |                  |         |           |
| Salita del M. Viso per il colle Sagnette                      | 3843                      | 10               | 25      | 15        |
| Id. id. per la faccia est                                     | —                         | 11               | 35      | 20        |
| Id. del Visolotto   | 3353                      | 8                | 20      | 12        |
| Id. del Visomozzo   | 3018                      | 5                | —       | 5         |
| Id. della Punta Gastaldi                                      | 3269                      | 7                | 12      | 8         |
| Id. del Monte Granero   | 3170                      | 6,30             | 10      | 7         |
| Id. della Meidassa  | 3105                      | 5                | —       | 5         |
| Id. del M. Frioland   | 2720                      | 5                | —       | 5         |
| Ad Abries (valle del Guil) per il colle del Colour del Porco  | 2921                      | 11               | 14      | 10        |

| Luoghi di partenza e di destinazione<br>e note speciali  | Altezza in m.<br>sul mare | Ore<br>di marcia | TARIFFE |           |
|--|---------------------------|------------------|---------|-----------|
|  |                           |                  | Guide   | Portatori |
| Ad Abries per il colle delle Traversette o buco di Viso  | 2950                      | 10               | —       | 10        |
| A Casteldelfino pel colle delle Sagnette   | 2975                      | 8                | 10      | 8         |
| Id. per il passo di S. Chiaffredo  | 2764                      | 7                | —       | 8         |
| A Bobbio-Pellice per il colle delle Traversette ed il colle di Seylieres   | 2826                      | 12               | 12      | 9         |
| Id. per il colle delle Traversette ed il passo del Seylierino  | 2903                      | 10               | 12      | 9         |
| Id. per il colle Luisas  | 3000                      | 9                | 10      | 8         |
| Id. per il colle Armoine   | 2692                      | 8                | 10      | 8         |
| Id. per il colle della Gianna  | 2521                      | 8                | —       | 8         |
| Id. per il colle della Sea Bianca  | 2580                      | 8                | —       | 8         |
| A Villar Pellice pel colle dell'Escontera  | 2619                      | 8                | —       | 8         |
| A Torre Pellice per il colle delle Porte   | 2267                      | 7                | —       | 8         |
| Id. per il colle del Vallone   | 2248                      | 7                | —       | 8         |
| Giro del M. Viso per il colle delle Traversette, le <i>Refuge des Lyonnais</i> , il colle di Vallanta, il Rifugio Q. Sella alla fontana di Sacripante ed il colle delle Sagnette in due giorni | —                         | —                | 15      | 10        |
| Id. id. in tre giorni  | —                         | —                | 20      | 14        |
| Id. dei laghi di Viso - per il Lago Fiorenza (m. 2108), Lago Chiaretto (m. 2291), Lago Grande di Viso (m. 2593)  | —                         | 9                | —       | 5         |
| Da Crissolo all'Albergo Alpino al Piano del Re   | 2019                      | 2                | —       | 2         |
| <b>VALLE DEL PELLICE</b>   |                           |                  |         |           |
| IX. TORRE PELLICE (M. 516).  |                           |                  |         |           |
| Salita del M. Vandalino  | 2122                      | 4                | —       | 4         |
| Id. della Punta Cialancia  | 2855                      | 8                | 8       | 5         |

| Luoghi di partenza e di destinazione<br>e note speciali | Altezza in m.<br>sul mare | Ore<br>di marcia | TARIFFE |           |
|---|---------------------------|------------------|---------|-----------|
|   |                           |                  | Guide   | Portatori |
| Salita del M. Frioland                                  | 2720                      | 7,30             | 7       | 5         |
| A Perosa per Pra del Torno e passo del Rous             | 2651                      | 12               | 12      | 10        |
| Id. per il passo dell'Infernetto                        | 2351                      | 10               | 12      | 10        |
| A S. Germano Chisone pel colle di Seiran                | 1820                      | 7                | —       | 8         |
| Id. per il colle della Vaccera                          | 1500                      | 6                | —       | 7         |
| A Bobbio e Crissolo, vedi queste stazioni.              |                           |                  |         |           |
| Alla Ciabotta del Pra in un giorno                      | 1732                      | 5                | —       | 4         |
| Id. id. in due giorni                                   | —                         | —                | —       | 7         |
| A Pra del Torno in Val d'Angrogna                       | 980                       | 3                | —       | 3         |
| <b>X. BOBBIO PELLICE (M. 732).</b>                      |                           |                  |         |           |
| Salita del M. Cornour                                   | 2868                      | 7                | 8       | 5         |
| Id. del Bric Boucier                                    | 2998                      | 7                | 10      | 7         |
| Id. del M. Paravas                                      | 2929                      | 6,30             | 8       | 5         |
| Id. della Testa di Malaura                              | 2781                      | 6                | 8       | 5         |
| Id. del M. Granero                                      | 3170                      | 8,30             | 10      | 7         |
| Id. della punta Barrant                                 | 2360                      | 5,30             | —       | 5         |
| Ad Abries (valle del Guil) per il colle di Boucier      | 2600                      | 9                | 10      | 8         |
| Id. per il colle Malaura                                | 2567                      | 9                | 10      | 8         |
| Id. per il colle dell'Urina                             | 2537                      | 9                | 10      | 8         |
| Id. per il colle della Croce                            | 2309                      | 8                | —       | 8         |
| Id. per il colle Vittona                                | 2560                      | 10               | 10      | 8         |
| Id. per il colle Seylieres                              | 2826                      | 12               | 12      | 10        |
| A Perrero per il vallone Subiaschi ed il passo del Rous | 2661                      | 10               | 10      | 8         |
| Id. per il colle Rosset                                 | 2614                      | 8                | 10      | 8         |
| Id. per il colle Giuliano                               | 2443                      | 7                | —       | 8         |
| Id. per il passo di Fionira                             | 2687                      | 9                | 10      | 8         |
| Alla Ciabotta del Pra                                   | 1732                      | 3                | —       | 3         |
| A Torre Pellice per la strada carrozzabile              | —                         | 2                | —       | 2         |
| Id. per il passo di Chiarlea e la Valle d'Angrogna      | —                         | 8,30             | 6       | 5         |



| Luoghi di partenza e di destinazione<br>e note speciali                         | Altezza in m.<br>sul mare | Ore<br>di marcia | TARIFFE |           |
|---|---------------------------|------------------|---------|-----------|
|   |                           |                  | Guide   | Portatori |
|   |                           |                  | L.      | L.        |
| <b>VALLE DELLA GERMANASCA-CHISONE</b>   |                           |                  |         |           |
| XI. PERRERO (M. 832)  |                           |                  |         |           |
| Salita della Punta Cialancia . . . . .  | 2855                      | 6,30             | 8       | 5         |
| Id. del M. Cornour . . . . .  | 2868                      | 7,30             | 8       | 5         |
| Id. del Gran Queyron . . . . .  | 3061                      | 8,30             | 8       | 5         |
| Id. della Cima Rondel . . . . .   | 2999                      | 8                | 8       | 5         |
| Id. della Punta Vergia . . . . .  | 2990                      | 8                | 8       | 5         |
| Id. del M. Appenna . . . . .  | 3027                      | 9                | 8       | 5         |
| Id. del Bric Ghinivert . . . . .  | 3037                      | 9                | 8       | 5         |
| Id. della Punta del Bett . . . . .  | 2986                      | 10               | 8       | 5         |
| Id. M. Poltri . . . . .   | 3081                      | 10               | 8       | 5         |
| Id. Monte Albergian . . . . .   | 3040                      | 10               | 8       | 5         |
| Ad Abries per il colle d'Abries . . . . .                                       | 2650                      | 10               | —       | 8         |
| A Cesana per il colle Frappier . . . . .  | 2722                      | 10               | 10      | 8         |
| Id. per il passo della Longia . . . . .   | 2812                      | 11               | 10      | 8         |
| Id. per il colle Rodoretto . . . . .  | 2810                      | 10               | 10      | 8         |
| Id. per il passo della Capra . . . . .  | 2849                      | 10               | 10      | 8         |
| Id. dei colli comunicanti nella valle di<br>Pragelato ed il colle di Sestrières | —                         | 12               | 12      | 10        |
| A Fenestrelle per il colle della Valletta                                       | 2690                      | 10               | 8       | 6         |
| Id. per il colle dell'Arcano . . . . .  | 2787                      | 9                | 8       | 6         |
| Id. per il colle del Piz . . . . .  | 2606                      | 9                | 8       | 6         |
| Id. per il colle d'Albergian . . . . .  | 2701                      | 8                | 8       | 6         |
| Id. per la valle (strada carrozzabile)  | —                         | 5                | —       | 4         |
| A Torre Pellice e Bobbio, vedi queste<br>stazioni.                              |                           |                  |         |           |
| <b>VALLE DEL CHISONE</b>  |                           |                  |         |           |
| XII. FENESTRELLE (M. 1142).   |                           |                  |         |           |
| Salita al M. Albergian . . . . .  | 3040                      | 7                | 7       | 5         |
| Id. del M. Appenna . . . . .  | 3027                      | 10               | 10      | 6         |

| Luoghi di partenza e di destinazione<br>e note speciali           | Altezza in m.<br>sul mare | Ore<br>di marcia | TARIFFE |           |
|---|---------------------------|------------------|---------|-----------|
|   |                           |                  | Guide   | Portatori |
|   |                           |                  | L.      | L.        |
| Salita della Rognosa di Sestrières . . . . .                      | 3279                      | 9                | 10      | 6         |
| Id. della Cima delle Vallette . . . . .                           | 2742                      | 5                | —       | 3         |
| Id. del M. Pelvo . . . . .  | 2770                      | 5                | —       | 3         |
| Id. del Rocciavre . . . . .                                       | 2778                      | 7                | 7       | 5         |
| Id. della Punta Cristalliera . . . . .                            | 2861                      | 8,30             | 7       | 5         |
| Id. del M. Orsiera . . . . .                                      | 2878                      | 5                | 7       | 5         |
| A Pragelato . . . . .   | 1560                      | 2                | —       | 2         |
| A Cesana per il colle Clapis . . . . .                            | 2829                      | 9                | 10      | 8         |
| Id. per il colle di Sestrières (strada<br>carrozzabile) . . . . . | 2021                      | 6,30             | —       | 6         |
| Id. per il colle Basset . . . . .                                 | 2425                      | 7                | —       | 7         |
| Ad Oulx o Salbertrand per il colle del-<br>l'Assietta . . . . .   | 2472                      | 7,30             | —       | 7         |
| Id. per il colle del Lauson . . . . .                             | 2497                      | 7                | —       | 7         |
| Id. per il colle di Blegier . . . . .                             | 2376                      | 7                | —       | 7         |
| Id. per il colle di Costapiana . . . . .                          | 2313                      | 7                | —       | 7         |
| Id. per il colle di Bourget . . . . .                             | 2284                      | 7                | —       | 7         |
| A Chiomonte per il colle dell'Assietta                            | 2472                      | 7,30             | —       | 7         |
| Id. per il colle della Valletta . . . . .                         | 2551                      | 7                | —       | 7         |
| A Susa per il colle delle Finestre . . . . .                      | 2215                      | 6                | —       | 6         |
| Id. per il colle dell'Orsiera . . . . .                           | 2595                      | 7,30             | —       | 7         |
| A Giaveno per il colle della Roussa . . . . .                     | 2017                      | 8                | —       | 7         |
| <b>VALLE DELLA DORA RIPARIA</b>                                   |                           |                  |         |           |
| XIII. CESANA (M. 1359) BOUSSON (M. 1434).                         |                           |                  |         |           |
| Salita del M. Chaberton . . . . .                                 | 3185                      | 7                | 8       | 5         |
| Id. della Cima Clausi o Gran Glaisa                               | 3231                      | 8                | 10      | 6         |
| Id. della Punta Marciataira . . . . .                             | 3292                      | 8                | 10      | 6         |
| Id. della Punta Ramiere o Bric Froid                              | 3302                      | 9                | 10      | 6         |
| Id. della Punta Giantagniera . . . . .                            | 3258                      | 8                | 8       | 5         |
| Id. della Cima del Pelvo . . . . .                                | 3251                      | 8                | 8       | 5         |
| Id. del Roc del Boucher . . . . .                                 | 3285                      | 8                | 8       | 5         |
| Id. della Rognosa di Sestrières . . . . .                         | 3279                      | 8                | 8       | 5         |

| Luoghi di partenza e di destinazione<br>e note speciali   | Altezza in m.<br>sul mare | Ore<br>di marcia | TARIFFE |           |
|---|---------------------------|------------------|---------|-----------|
|   |                           |                  | Guide   | Portatori |
|   |                           |                  | L.      | L.        |
| Ad Abries per il colle Rasis . . . . .  | 2900                      | 9                | 10      | 8         |
| Id. per il colle di Turras . . . . .  | 2807                      | 9                | 10      | 8         |
| Id. per il colle des Eschaffes . . . . .  | 2832                      | 10               | 10      | 8         |
| Id. per il colle Mayt . . . . .   | 2700                      | 10               | 10      | 8         |
| Id. per il colle del Montone . . . . .  | 2900                      | 11               | 12      | 10        |
| A Cervières per il passo di Terra Rossa<br>o di Terra Nera . . . . .  | 3220                      | 10               | 12      | 10        |
| Id. per il colle di Chabaud . . . . .   | 2207                      | 8                | —       | 8         |
| Id. per il colle di Bousson o Bourget   | 2200                      | 7                | —       | 8         |
| Id. per il colle Gimont . . . . .   | 2402                      | 6                | —       | 8         |
| Id. per il colle del Monginevro e di<br>Gondran . . . . .   | 1854                      | 7                | —       | 8         |
| A Briançon per il colle del Monginevro<br>(strada carrozzabile) . . . . .   | 1854                      | 5                | —       | 6         |
| A Plampinet per il colle des Trois<br>Frères Mineurs . . . . .  | 2586                      | 7,30             | —       | 8         |
| A Fenestrelle e Perrero, v. queste stazioni.  |                           |                  |         |           |
| <b>XIV. BARDONECCHIA (M. 1312)<br/>OULX (M. 1121).</b>  |                           |                  |         |           |
| NB. — Le ore di cammino e le tariffe sono<br>comutate con partenza dalla stazione di fer-<br>rovia di questi due luoghi più vicina al luogo<br>di destinazione.                     |                           |                  |         |           |
| NB. — Le temps et le prix du tarif sont cal-<br>culés en prenant pour point de départ la gare<br>de chemin de fer de ces deux endroits la moins<br>éloignée du lieu de destination. |                           |                  |         |           |
| Salita della Guglia del Mezzodi . . . . .   | 2621                      | 4,30             | 6       | 4         |
| Id. del Rocher de la Sueur . . . . .  | 2646                      | 4,30             | 6       | 4         |
| Id. della Guglia Rossa . . . . .  | 2547                      | 4,30             | 6       | 4         |
| Id. della Rocca Gran Tempesta . . . . .   | 3009                      | 7                | 8       | 6         |
| Id. della Rocca Chardonnet . . . . .  | 2946                      | 8                | 8       | 5         |
| Id. del Picco del M. Tabor . . . . .  | 3205                      | 9                | 13      | 10        |
| Id. del M. Tabor . . . . .  | 3177                      | 8                | 8       | 6         |

| Luoghi di partenza e di destinazione<br>e note speciali                      | Altezza in m.<br>sul mare | Ore<br>di marcia | TARIFFE |           |
|--|---------------------------|------------------|---------|-----------|
|  |                           |                  | Guide   | Portatori |
|  |                           |                  | L.      | L.        |
| Salita delle Quattro Sorelle . . . . .                                       | 2692                      | 4,30             | 6       | 4         |
| Id. sulle punte dei Tre Re:<br>Gasparre . . . . .                            | 2830                      | 7                | 6       | 4         |
| Melchiorre . . . . .   | 2959                      | 5                | 6       | 4         |
| Baldassarre . . . . .  | 3162                      | 8                | 10      | 6         |
| Id. della Rocca Bernaude per valle<br>Stretta . . . . .                      | 3229                      | 8                | 10      | 6         |
| Id. id. per la valle del Rhò . . . . .                                       | —                         | 9                | 20      | 12        |
| Id. della Cima della Gran Bagna . . . . .                                    | 3070                      | 7                | 10      | 6         |
| Id. della Punta Nera . . . . .   | 3040                      | 6                | 6       | 4         |
| Id. della Punta del Frejus . . . . .   | 2906                      | 5                | 6       | 4         |
| Id. della Cima del Gran Vallone . . . . .                                    | 3128                      | 6                | 8       | 6         |
| Id. della Pierre Menne . . . . .   | 3505                      | 9                | 15      | 10        |
| Id. della Rognosa d'Etiache . . . . .  | 3385                      | 9                | 15      | 10        |
| Id. del Gran Cordonier . . . . .   | 3012                      | 8                | 10      | 6         |
| Id. della P. <sup>ta</sup> Sommeiller o M. <sup>te</sup> Balme               | 3321                      | 9                | 10      | 6         |
| A Plampinet (valle della Clairée Du-<br>rance) per il colle di Desertes      | 2546                      | 6                | —       | 8         |
| Id. per il passo della Grand Hoche . . . . .                                 | 2493                      | 6                | —       | 8         |
| Id. per il passo des Aiguilles . . . . .                                     | 2637                      | 7                | 10      | 8         |
| Id. per il colle des Acles . . . . .   | 2207                      | 5                | —       | 6         |
| Id. per il passo della Mulattiera e<br>colle des Acles . . . . .             | 2415                      | 7                | —       | 8         |
| Id. per il colle della Sueur . . . . .                                       | 2600                      | 6,30             | 8       | 6         |
| Id. per il colle des Echelles . . . . .                                      | 1760                      | 3,30             | —       | 5         |
| Id. per il colle des Thurres . . . . .                                       | 2184                      | 6                | —       | 8         |
| A Névache (valle della Clairée) pel colle<br>de l'étroit du Vallon . . . . . | 2504                      | 7                | 9       | 7         |
| Id. per il colle Vallone . . . . .   | 2626                      | 7,30             | 10      | 8         |
| Id. per il colle della Tempesta . . . . .                                    | 2850                      | 9                | 10      | 8         |
| Id. per il colle Laval . . . . .   | 2800                      | 9                | 10      | 8         |
| A Saint Michel (valle dell'Arc) per il<br>colle di Valmeinier . . . . .      | 2856                      | 12               | 12      | 10        |
| A Modane (valle dell'Arc) per il colle<br>della Somme o di valle Stretta     | 2441                      | 10               | 10      | 8         |

| Luoghi di partenza e di destinazione<br>e note speciali   | Altezza in m.<br>sul mare | Ore<br>di marcia | TARIFFE |           |
|---|---------------------------|------------------|---------|-----------|
|   |                           |                  | Guide   | Portatori |
| A Modane per il colle della Rhô   | 2566                      | 7                | L. 7    | L. 7      |
| Id. per il colle del Frejus   | 2528                      | 6                | —       | 7         |
| Id. per il colle della Pelouse  | 2796                      | 9                | 10      | 8         |
| A Bramans (valle dell'Arc) per il colle<br>d'Étiache  | 2587                      | 9,30             | 10      | 8         |
| Id. per il colle della Rognosa  | 3108                      | 10               | 15      | 10        |
| Id. per il colle Sommeiller   | 2962                      | 11               | 12      | 10        |
| A Salbertrand per il colle di Vallonet  | 3100                      | 9                | 10      | 8         |
| A Fexilles per il colle di Galambra   | 3150                      | 9                | 10      | 8         |
| A Fenestrelle e Perrero, v. queste staz.  |                           |                  |         |           |
| <b>XV. SUSA (M. 501).</b>   |                           |                  |         |           |
| <p><i>NB. — In questa stazione sono comprese tutte le escursioni che si possono effettuare così da Susa come dai paesi di Salbertrand, Chiomonte, Bussoleno, Borgone, S. Antonino, Condove, S. Ambrogio, Avigliana e Giaveno. Le ore di marcia e le tariffe sono computate dal paese indicato a lato di ciascuna escursione. Per le escursioni con passaggio per il Moncenisio le tariffe sono fissate colla partenza da Susa, ma se si parte dal Moncenisio si riducono di L. 4 per la guida e di L. 3 per ogni portatore e dalle ore di marcia si sottraggono 5 ore.</i></p> <p><i>NB. — A cette station sont rapportées toutes les excursions qu'on peut faire soit de Susa, soit de Salbertrand, Chiomonte, Bussoleno, Borgone, S. Antonino, Condove, S. Ambrogio, Avigliana et Giaveno. Les heures de chemin et les prix du tarif sont calculés en partant du pays dont le nom est indiqué entre parenthèses après le nom de l'excursion. Le prix des excursions en passant par le Moncenis est fixé en prenant Susa pour point de départ. On fait une déduction de 4 fr. par guide et de 3 fr. par porteur et de cinq heures sur la marche, si l'on part du Moncenis.</i></p> |                           |                  |         |           |
| Salita del M. Vallonet (Salbertrand)  | 3222                      | 6                | 8       | 6         |
| Id. della Punta Sommeiller o Monte<br>Balme (Salbertrand)   | 3321                      | 7                | 10      | 6         |

| Luoghi di partenza e di destinazione<br>e note speciali  | Altezza in m.<br>sul mare | Ore<br>di marcia | TARIFFE |           |
|--|---------------------------|------------------|---------|-----------|
|  |                           |                  | Guide   | Portatori |
| Salita del M. d'Ambin (Chiomonte)  | 3270                      | 8                | 10      | 6         |
| Id. del M. Niblè o Punta Ferrand<br>(Chiomonte o Susa)   | 3364                      | 9                | 12      | 8         |
| Id. della Rocca d'Ambin o Punta del-<br>l'Agnello (Chiomonte o Susa)   | 3377                      | 9                | 12      | 8         |
| Id. del Dente Occidentale d'Ambin o<br>Aiguille de Savine (Susa per il<br>colle Clapier o pel Moncenisio)  | 3382                      | 12               | 25      | 15        |
| Id. del Ciusalet e Cima di Bard (Susa<br>per il colle Clapier, o pel Prato<br>Piano, o per la strada del Mon-<br>cenisio) anche salendo entrambe le<br>punte nello stesso giorno | 3313                      | 9                | 12      | 8         |
| Id. della Punta Clairly (Susa pel Mon-<br>cenisio)   | 3165                      | 9                | 10      | 6         |
| Id. della Punta Roncia o Ronche<br>(Susa pel Moncenisio)   | 3620                      | 11               | 14      | 10        |
| Id. del M. Lamet (Susa pel Monce-<br>nismo)  | 3456                      | 10               | 12      | 8         |
| Id. della Roche Michel (Susa pel Mon-<br>cenisio)  | 3413                      | 10,30            | 12      | 8         |
| Id. del Rocciamelone (Susa per Mon-<br>pantero o per Novalesa)   | 3537                      | 9                | 10      | 8         |
| Id. del Rocciamelone (Susa pel Mon-<br>cenisio)  | —                         | 12               | 14      | 10        |
| Id. del Rocciamelone (Bussoleno)   | —                         | 9,30             | 10      | 8         |
| Id. della Punta Lunel o Lunella (Bus-<br>soleno, Borgone, S. Antonino e<br>Condove)  | 2772                      | 7                | 8       | 5         |
| Id. del M. Civrari (Condove, S. Am-<br>brogio o Avigliana)   | 2302                      | 6                | —       | 5         |
| Id. della Punta Cristalliera (Borgone)   | 2801                      | 7,30             | 8       | 5         |
| Id. del M. Rocciavré (Borgone, Gia-<br>veno)   | 2778                      | 7,30             | 8       | 5         |
| Id. del M. Orsiera (Susa o Bussoleno)  | 2878                      | 7,30             | 8       | 5         |

| Luoghi di partenza e di destinazione<br>e note speciali  | Altezza in m.<br>sul mare | Ore<br>di marcia | TARIFFE |           |
|--|---------------------------|------------------|---------|-----------|
|  |                           |                  | Guide   | Portatori |
| A Bramans (valle dell'Arc) per il colle<br>d'Ambin (da Chiomonte o da<br>Salbertrand)                                      | 2854                      | 12               | 14      | 10        |
| Id. per il colle dell'Agnello o Bercia<br>d'Ambin (da Chiomonte o da<br>Susa)  | 3000                      | 12               | 14      | 10        |
| Id. per la Punta della Rocca di Ambin<br>(da Susa o da Chiomonte)  | 3377                      | 14               | 18      | 12        |
| Id. per il colle Clapier (da Susa o da<br>Chiomonte)   | 2472                      | 11               | —       | 10        |
| Id. per il Moncenisio ed il colle del<br>Piccolo Moncenisio (da Susa)  | 2184                      | 12               | —       | 10        |
| A Lanslebourg (valle dell'Arc) per il<br>colle del Moncenisio (da Susa<br>per la strada carrozzabile o per<br>la Ferrera)  | 2084                      | 8                | —       | 7         |
| Id. per il colle Clapier, il colle del<br>Piccolo Moncenisio ed il Mon-<br>cenisio (da Susa o da Chiomonte)                | 2472                      | 12               | —       | 10        |
| A Bessans (valle dell'Arc) per il colle<br>del Moncenisio (da Susa)  | 2084                      | 9                | —       | 8         |
| Id. per il colle Chapeau (da Susa pel<br>Moncenisio)   | 3440                      | 15               | 16      | 12        |
| Id. per il colle della Novalesa (da<br>Susa per la Novalesa)   | 3341                      | 15               | 16      | 12        |
| Id. per il colle della Novalesa ed il<br>passo Castagneri (Novalesa)   | —                         | 18               | 25      | 18        |
| Id. per la Punta del Rocciamelone (da<br>Susa o da Bussoleno)  | 3537                      | 18               | 18      | 14        |
| A Fenestrelle e Bardonecchia, vedi que-<br>ste stazioni.   |                           |                  |         |           |
| Al Moncenisio (Ospizio e Albergo) per<br>la strada carrozzabile, compreso<br>il ritorno in servizio nello stesso<br>giorno | 1924                      | 5,30             | —       | 5         |

| Luoghi di partenza e di destinazione<br>e note speciali  | Altezza in m.<br>sul mare | Ore<br>di marcia | TARIFFE |           |
|--|---------------------------|------------------|---------|-----------|
|  |                           |                  | Guide   | Portatori |
| Al Moncenisio per la Novalesa e Ferrera,<br>compreso <i>ut supra</i>   | —                         | 4,30             | —       | 5         |
| Id. per il colle Clapier, il Piccolo<br>Moncenisio od il colle Giaset  | 2701                      | 10               | 8       | 6         |
| Ad Usseglio per la Punta del Rocciame-<br>lone e discesa per il ghiacciaio<br>del Forte ed il <i>Fours de l'armure</i><br>(da Susa o da Bussoleno) | 3537                      | 16               | 20      | 14        |
| Id. per il colle della Croce di ferro<br>(da Susa o da Bussoleno)  | 2553                      | 10               | —       | 8         |
| Id. per il passo Coupe Trape (da<br>Bussoleno o da S. Antonino)  | 2345                      | 9                | —       | 8         |
| Id. pel colle della Portia (da Borgone,<br>da S. Antonino o da Condove)  | 2190                      | 7                | —       | 8         |
| A Viù per il colle del Colombardo (da<br>Condove)  | 1888                      | 6                | —       | 6         |
| Id. per la Cima del M. Civrari (da<br>Condove, da S. Ambrogio o da<br>Avigliana)   | 2302                      | 8                | —       | 8         |
| Id. pel colle della Fray (da Avigliana)  | 1354                      | 5                | —       | 5         |
| Id. per il colle del Lys (da Avigliana)  | 1310                      | 5                | —       | 5         |
| <b>VALLE DELLA STURA DI VIU'</b>   |                           |                  |         |           |
| <b>XVI. USSEGLIO (M. 1265).</b>  |                           |                  |         |           |
| Salita della Punta Lunel o Lunella   | 2772                      | 5                | 6       | 4         |
| Id. della Grand'Uja  | 2686                      | 6                | 6       | 4         |
| Id. del Rocciamelone per il colle della<br>Croce di Ferro e Casa d'Asti  | 3537                      | 9                | 12      | 8         |
| Id. id. per il ghiacciaio del Forte  | —                         | 10               | 15      | 10        |
| Id. del Rocciamelone per il colle Au-<br>taret e passo del Fort  | —                         | 12               | 18      | 12        |
| Id. della Punta Autaret  | 3338                      | 8                | 10      | 6         |

| Luoghi di partenza e di destinazione<br>e note speciali  | Altezza in m.<br>sul mare | Ore<br>di marcia | TARIFFE |           |
|--|---------------------------|------------------|---------|-----------|
|  |                           |                  | Guide   | Portatori |
| Salita della Punta Valletta . . . . .  | 3378                      | 8                | L. 10   | L. 6      |
| Id. della Punta Charbonel o Chardonet . . . . .  | 3760                      | 16               | 25      | 16        |
| Id. del M. Lera . . . . .  | 3355                      | 7                | 8       | 5         |
| Id. della Croce Rossa . . . . .  | 3567                      | 10               | 15      | 10        |
| Id. della Punta d'Arnas . . . . .  | 3540                      | 11               | 15      | 10        |
| Id. della Uja Bessans o Bessanese . . . . .  | 3632                      | 12               | 25      | 16        |
| Id. della Punta Lucellina . . . . .  | 2996                      | 7                | 8       | 5         |
| Id. della Cima Veil o M. Servin . . . . .  | 3055                      | 7                | 8       | 5         |
| Id. della Punta Corna . . . . .  | 2953                      | 6,30             | 8       | 5         |
| Id. della Torre d'Ovarda . . . . .   | 3075                      | 7                | 8       | 5         |
| Id. del M. Ciorneva . . . . .  | 2918                      | 6                | 6       | 5         |
| A Bessans (valle dell'Arc) per il colle<br>del Rocciamelone . . . . .  | 3200                      | 14               | 18      | 14        |
| Id. per il colle dell'Autaret . . . . .  | 3070                      | 11               | 12      | 10        |
| Id. per il colle della Valletta . . . . .  | 3245                      | 13               | 16      | 12        |
| Id. per il colle d'Arnas . . . . .   | 3014                      | 12               | 16      | 12        |
| Id. per il colle Rocciamelone ed il<br>passo Castagneri . . . . .  | 3200                      | 18               | 25      | 18        |
| Al Moncenisio per il colle della Croce<br>di Ferro e le Grangie del Crest<br>Id. per il colle del Rocciamelone ed<br>il colle della Novalesa . . . . . | 2553                      | 12               | 12      | 10        |
| A Balme pel Collerin d'Arnas . . . . .   | 3200                      | 16               | 16      | 12        |
| Id. per il passo Mangiojre o per il<br>Ghiket di Bessanetto . . . . .  | 2812                      | 9                | —       | 10        |
| Id. per il passo Paschiet . . . . .  | 2435                      | 7                | —       | 8         |
| Al Ricovero del Ciausiné pel Collerin<br>d'Arnas, con ritorno in due giorni<br>A Susa e dipendenze ed a Viù, vedi<br>queste stazioni.                  | 2851                      | 6                | 10      | 8         |
| Giro attorno alla Lera per Malciaussia,<br>il colle Solé o Soulé, il colle Pe-<br>racaval, il lago della Rossa e<br>vallone d'Arnas. . . . .           | —                         | 12               | 12      | 8         |
| Al lago della Rossa . . . . .  | 2698                      | 5                | —       | 5         |

| Luoghi di partenza e di destinazione<br>e note speciali   | Altezza in m.<br>sul mare | Ore<br>di marcia | TARIFFE |           |
|---|---------------------------|------------------|---------|-----------|
|   |                           |                  | Guide   | Portatori |
| XVII. VIÙ (M. 785).   |                           |                  |         |           |
| Salita del M. Civrari . . . . .   | 2302                      | 5                | —       | 5         |
| Id. del M. Calcante . . . . .   | 1615                      | 3                | —       | 4         |
| Id. della Rocca Moross . . . . .  | 2135                      | 4,30             | —       | 4         |
| Id. del M. Ciorneva . . . . .   | 2918                      | 7                | 6       | 5         |
| A Balme per il passo del Paschiet . . . . .   | 2435                      | 8                | —       | 8         |
| Ad Ala per il colle dei tre Lajet (La-<br>ghetti) . . . . .   | 2222                      | 6,30             | —       | 8         |
| Id. per il colle di Pian Fumo . . . . .   | 2067                      | 6                | —       | 8         |
| A Mezzenile e Ceres per il colle della<br>Ciarmetta . . . . .   | 1304                      | 4                | —       | 5         |
| Ad Alpignano per il colle Portia . . . . .  | 1324                      | 8                | —       | 8         |
| Ad Usseglio, per la valle . . . . .   | 1205                      | 4                | —       | 3         |
| A Lanzo, id. . . . .  | 306                       | 4                | —       | 3         |
| Ai Tornetti (stazione estiva con albergo)   | 1160                      | 2                | —       | 3         |
| Al colle S. Giovanni . . . . .  | 1117                      | 2                | —       | 3         |
| Ad Avigliana, S. Ambrogio e Condore,<br>vedi stazione di Susa   |                           |                  |         |           |
| VALLE DELLA STURA D'ALA   |                           |                  |         |           |
| XVIII. BALME (M. 1458).   |                           |                  |         |           |
| NB. — Per le escursioni che si compiono dal Rifugio B. Gastaldi al Crot del Ciausiné, partendosi da esso le tariffe si riducono di L. 4 per la guida e di L. 3 per il portatore, e la marcia di ore 4.            |                           |                  |         |           |
| NB. — Pour les excursions qu'on fait en partant du Refuge B. Gastaldi au Crot du Ciausiné on diminue de 4 francs par guide et de 3 francs par porteur le prix du tarif et la durée de la marche de quatre heures. |                           |                  |         |           |
| Salita del M. Ciorneva . . . . .  | 2918                      | 6                | 6       | 5         |
| Id. della Torre d'Ovarda . . . . .  | 3075                      | 7,30             | 12      | 8         |

| Luoghi di partenza e di destinazione<br>e note speciali  | Altezza in m.<br>sul mare | Ore<br>di marcia | TARIFFE |           |
|--|---------------------------|------------------|---------|-----------|
|  |                           |                  | Guide   | Portatori |
| Salita della Cima Veil o M. Servin . . . . .   | 3055                      | 7                | 8       | 5         |
| Id. della Croce Rossa . . . . .  | 3567                      | 10               | 15      | 10        |
| Id. della Punta d'Arnas . . . . .  | 3540                      | 9                | 15      | 10        |
| Id. dell'Uja Bessans o Bessanese . . . . .   | 3632                      | 11               | 25      | 16        |
| Id. del Monte Collerin o P. <sup>ta</sup> Chalanson . . . . .                                    | 3462                      | 9                | 15      | 10        |
| Id. del M. Albaron di Savoia . . . . .   | 3662                      | 11               | 20      | 14        |
| Id. della Piccola Ciamarella . . . . .   | 3420                      | 9                | 15      | 10        |
| Id. dell'Uja di Ciamarella dal ghiac-<br>ciaio omonimo . . . . .                                 | 3676                      | 8                | 15      | 10        |
| Id. id. dalla parete sud . . . . .   | —                         | 9                | 20      | 14        |
| Id. id. per la cresta orientale . . . . .  | —                         | 9                | 20      | 14        |
| Id. id. per la cresta occidentale . . . . .  | —                         | 9                | 20      | 14        |
| Id. del M. Albaron di Sea . . . . .  | 3228                      | 8                | 12      | 8         |
| Id. dell'Uja di Mondrone . . . . .   | 2964                      | 6                | 12      | 8         |
| A Bessans (valle dell'Arc) per il colle<br>d'Arnas . . . . .                                     | 3014                      | 10               | 16      | 12        |
| Id. per il passo Collerin . . . . .  | 3202                      | 10               | 16      | 12        |
| A Bonneval (valle dell'Arc) per il colle<br>della Ciamarella . . . . .                           | 3420                      | 14               | 20      | 15        |
| Id. per il colle Albaron . . . . .   | 3327                      | 14               | 20      | 15        |
| A Forno e Groscavallo per il colle di<br>Torrione o Trione . . . . .                             | 2450                      | 6                | —       | 8         |
| Id. per il colle dell'Ometo Ghiket d'Ala . . . . .   | 2600                      | 6,30             | 10      | 8         |
| Id. per il Ghiket di Sea . . . . .   | 2735                      | 8                | 10      | 8         |
| Id. per il colle della Ciamarella ed il<br>colle Tonini o il colle di Sea . . . . .              | 3420                      | 14               | 18      | 14        |
| Id. id. facendo la salita della Ciamarella<br>A Usseglio o Viù, vedi queste stazioni.            | 3676                      | 16               | 20      | 15        |
| Gita al Lago della Rossa pel Collerin<br>d'Arnas e ritorno pel Ghiket di<br>Bessanetto . . . . . | —                         | 10               | 8       | 6         |
| Al Rifugio B. Gastaldi al Crot del Ciausiné  | 2649                      | 4                | —       | 4         |
| Alla Gorgia di Mondrone . . . . .  | 1200                      | 1                | —       | 2         |
| Al Lago di Mercorin . . . . .  | 2485                      | 3                | —       | 4         |
| Al Piano della Mussa e Roc Venoni . . . . .  | 2000                      | 2                | —       | 2         |

| Luoghi di partenza e di destinazione<br>e note speciali  | Altezza in m.<br>sul mare | Ore<br>di marcia | TARIFFE |           |
|--|---------------------------|------------------|---------|-----------|
|  |                           |                  | Guide   | Portatori |
| Alla Rocca Tovo . . . . .  | 2299                      | 2                | —       | 3         |
| Ad Ala per la valle . . . . .  | 1081                      | 2                | —       | 2         |
| A Ceres id. . . . .  | 704                       | 4                | —       | 3         |
| A Lanzo id. . . . .  | 306                       | 7                | —       | 5         |
| XIX. ALA (M. 1081).  |                           |                  |         |           |
| Salita della Rocca Moross . . . . .  | 2135                      | 5                | —       | 4         |
| Id. del M. Ciorneva . . . . .  | 2918                      | 6                | 6       | 5         |
| Id. del M. Doubia . . . . .  | 2463                      | 5                | —       | 5         |
| Id. id. con discesa in Val Grande . . . . .  | —                         | —                | —       | 8         |
| Id. della punta Crosset . . . . .  | 2462                      | 4                | —       | 3         |
| A Chialamberto per il colle d'Attia e<br>della Crosiassa . . . . .   | 2078                      | 5                | —       | 7         |
| A Forno e Groscavallo per il colle di<br>Trione o Torrione . . . . .   | 2450                      | 6                | —       | 8         |
| A Balme per la valle . . . . .   | 1458                      | 2                | —       | 2         |
| A Ceres id. . . . .  | 704                       | 2                | —       | 2         |
| A Lanzo id. . . . .  | 306                       | 5                | —       | 4         |
| VALLE GRANDE DI STURA  |                           |                  |         |           |
| XX. FORNO ALPI-GRAIE (M. 1226)<br>GROSCAVALLO (M. 1102).   |                           |                  |         |           |
| NB. — Per le escursioni che si compiono dal Rifugio della Gura, partendosi da esso le tariffe si riducono di L. 4 per la guida e L. 3 per il portatore, e la marcia di ore 3.                        |                           |                  |         |           |
| NB. — Pour les excursions qu'on fait du Refuge de la Gura en partant de cet endroit on diminue le prix du tarif de 4 fr. par guide et de 3 fr. par porteur et de trois heures le temps de la marche. |                           |                  |         |           |
| Salita del M. Doubia . . . . .   | 2463                      | 4,30             | —       | 5         |
| Id. del M. Doubia con discesa ad Ala . . . . .   | —                         | —                | —       | 8         |

| Luoghi di partenza e di destinazione<br>e note speciali                 | Altezza in m.<br>sul mare | Ore<br>di marcia | TARIFFE |           |
|---|---------------------------|------------------|---------|-----------|
|   |                           |                  | Guide   | Portatori |
| Salita dell' Uja di Mondrone . . . . .                                  | 2964                      | 7                | 12      | 8         |
| Id. dell'Uja di Mombran . . . . .                                       | 2900                      | 7                | 8       | 5         |
| Id. del M. Albaron di Sea . . . . .                                     | 3228                      | 9                | 12      | 8         |
| Id. dell' Uja di Ciamarella dal ghiacciaio di Sea . . . . .             | 3676                      |                  |         |           |
| a) per la cresta orientale . . . . .                                    | —                         | 10               | 20      | 15        |
| b) per la cresta nord . . . . .   | —                         | 12               | 25      | 16        |
| c) per la cresta occidentale . . . . .                                  | —                         | 12               | 25      | 16        |
| Id. del M. Tonini . . . . .   | 3311                      | 9                | 12      | 8         |
| Id. della Punta di Sea . . . . .  | 3298                      | 8                | 12      | 8         |
| Id. della Punta Bonneval . . . . .                                      | 3385                      | 9                | 12      | 8         |
| Id. delle Tre Punte della Piatou . . . . .                              | 3361                      | 8                | 12      | 8         |
| Id. della Punta Francesetti . . . . .                                   | 3441                      | 9                | 14      | 8         |
| Id. della Cima Monfret . . . . .  | 3373                      | 9                | 14      | 8         |
| Id. dell'Uja della Gura . . . . .                                       | 3383                      | 10               | 14      | 8         |
| Id. della Punta di Mezenile . . . . .                                   | 3446                      | 12               | 18      | 12        |
| Id. della Punta di Groscavallo . . . . .                                | 3406                      | 12               | 18      | 12        |
| Id. del Dente d'Ecot . . . . .  | 3390                      | 11               | 16      | 10        |
| Id. della Cima Martelot o Roc del Mulinet . . . . .                     | 3437                      | 12               | 18      | 12        |
| Id. del Dôme del Mulinet . . . . .                                      | 3400                      | 10               | 16      | 10        |
| Id. della Punta Clavarino . . . . .                                     | 3260                      | 8                | 10      | 6         |
| Id. della Punta Girard . . . . .  | 3265                      | 8                | 10      | 6         |
| Id. della Levanna Orientale per il ghiacciaio della Levanna . . . . .   | 3555                      | 9                | 18      | 12        |
| Id. della Levanna Centrale ed Occidentale per il colle Girard . . . . . | 3619                      | 11               | 20      | 15        |
| Id. del Corno Bianco . . . . .  | 2980                      | 6                | 8       | 5         |
| Id. del M. Bellagarda . . . . .   | 2939                      | 6                | 8       | 5         |
| Id. al Rifugio della Gura . . . . .                                     | —                         | 3                | —       | 4         |
| A Bonneval (valle dell'Arc) per il colle Tonini . . . . .               | 3200                      | 13               | 18      | 12        |
| Id. per il colle di Sea . . . . .                                       | 3085                      | 11               | 16      | 10        |
| Id. per il colle della Piatou . . . . .                                 | 3100                      | 13               | 18      | 12        |
| Id. per il passo della Disgrazia . . . . .                              | 3250                      | 14               | 20      | 14        |

| Luoghi di partenza e di destinazione<br>e note speciali                                 | Altezza in m.<br>sul mare | Ore<br>di marcia | TARIFFE |           |
|---|---------------------------|------------------|---------|-----------|
|   |                           |                  | Guide   | Portatori |
| Salita per il passo S. Stefano . . . . .  | 3230                      | 14               | 20      | 14        |
| Id. per la sella della Punta di Groscavallo . . . . .                                   | 3350                      | 13               | 18      | 12        |
| Id. per la sella del Mulinet . . . . .  | 3325                      | 13               | 18      | 12        |
| Id. per il colle Girard . . . . .   | 3044                      | 10               | 16      | 10        |
| Id. per il passo dell'Arc . . . . .   | 3203                      | 11,30            | 18      | 12        |
| A Ceresole Reale per il colle Girard ed il colle dell'Arc ed il colle Perduto . . . . . | 3242                      | 15               | 25      | 18        |
| Id. per il colle della Piccola . . . . .  | 2705                      | 7                | 10      | 8         |
| Id. per il colle della Crocetta . . . . .   | 2636                      | 6                | —       | 7         |
| Id. per il colle dell' Unghiasse . . . . .  | 2900                      | 8                | 10      | 8         |
| A Chialamberto per la valle . . . . .   | 877                       | 3                | —       | 2         |
| A Lanzo, id. . . . .  | 306                       | 7                | —       | 5         |
| A Balme e ad Ala, vedi queste stazioni.   |                           |                  |         |           |
| XXI. CHIALAMBERTO (M. 877).   |                           |                  |         |           |
| Salita del M. Doubia . . . . .  | 2463                      | 5                | —       | 5         |
| Id. del M. Bellagarda . . . . .   | 2939                      | 6                | 8       | 5         |
| Id. della Cima di Giardonera . . . . .  | 2734                      | 5,30             | 6       | 5         |
| Id. del M. Tovo . . . . .   | 2674                      | 6                | 6       | 5         |
| Id. del M. Bellavarda . . . . .   | 2345                      | 5                | —       | 5         |
| A Ceresole Reale, vedi da Groscavallo stazione xx.                                      |                           |                  |         |           |
| A Noasca per il colle della Coppa o Sengie Piane . . . . .                              | 2567                      | 8                | —       | 8         |
| A Lilla per il colle di Nora o della Truna . . . . .                                    | 2502                      | 8                | —       | 8         |
| A Locana per il colle della Forca . . . . .   | 2458                      | 8                | —       | 8         |
| Id. per il passo del Bojret . . . . .   | 2317                      | 8                | —       | 8         |
| Id. per il colle della Paglia . . . . .   | 2149                      | 8                | —       | 8         |
| Id. per il colle di Prafforito . . . . .  | 2100                      | 9                | —       | 8         |
| Id. per il colle di Pietrascritta . . . . .   | 2155                      | 9                | —       | 8         |
| Ad Ala, vedi questa stazione.   |                           |                  |         |           |

| Luoghi di partenza e di destinazione<br>e note speciali   | Altezza in m.<br>sul mare | Ore<br>di marcia | TARIFFE |           |
|---|---------------------------|------------------|---------|-----------|
|   |                           |                  | Guide   | Portatori |
| A Groscavallo e Forno Alpi Graje per la strada della valle . . . . .  | —                         | 2,30             | —       | 2         |
| A Ceres (per la strada della valle) (id.) . . . . .   | —                         | 2                | —       | 2         |
| A Lanzo . . . . .   | —                         | 4                | —       | 4         |
| VALLE DELL'ORCO   |                           |                  |         |           |
| XXII. CERESOLE REALE (M. 1495)<br>NOASCA (M. 1062).   |                           |                  |         |           |
| N. B. — Le distanze sono calcolate da Ceresole Reale e le tariffe sono eguali da ambi i luoghi.   |                           |                  |         |           |
| Per i colli del Ciarforon, di Moncorvé e del Gran Paradiso indicati per portarsi a Valsavaranche, se l'escursione è limitata al Rifugio Vittorio Emanuele II, le ore di marcia sono diminite di 3 circa e la tariffa si riduce di L. 4 per la guida e di L. 3 per il portatore.                 |                           |                  |         |           |
| Per le escursioni che si compiono dal Rifugio Vittorio Emanuele II, partendosi da esso si riducono le tariffe di L. 6 per le guide e di L. 4 per i portatori e la marcia di ore 7.  |                           |                  |         |           |
| NB. — On a calculé les distances à partir de Ceresole Reale et les prix sont les mêmes de quel côté que l'on parle.   |                           |                  |         |           |
| Pour les cols du Ciarforon, du Moncorvé et du Grand Paradis, désignés comme passages pour arriver à Valsavaranche, on fera une diminution de trois heures sur la marche et de 4 fr. sur le prix du tarif par guide et de 3 fr. par porteur si on limite la course au Refuge Victor Emmanuel II. |                           |                  |         |           |
| Pour les excursions qu'on fait en partant du Refuge Victor Emmanuel II on diminue de 6 fr. par guide et de 4 fr. par porteur le prix du tarif et la marche de sept heures.  |                           |                  |         |           |
| Salita del M. Bellagarda . . . . .  | 2939                      | 5                | 8       | 5         |
| Id. della Levanna punta orientale dal versante nord . . . . .   | 3555                      | 9                | 18      | 12        |

| Luoghi di partenza e di destinazione<br>e note speciali   | Altezza in m.<br>sul mare | Ore<br>di marcia | TARIFFE |           |
|---|---------------------------|------------------|---------|-----------|
|   |                           |                  | Guide   | Portatori |
| Salita della Levanna punta centrale ed occidentale . . . . .                                    | 3619                      | —                | —       | —         |
| a) per il colle della Piccola, il colle Girard ed il ghiacciaio della Source de l'Arc . . . . . | —                         | 12               | 20      | 15        |
| b) per il ghiacciaio del Nel (versante nord) . . . . .  | —                         | 11               | 45      | 25        |
| c) per il colle perduto (anche sulla punta orientale) . . . . .                                 | —                         | 10               | 25      | 16        |
| Id. della Levanetta . . . . .   | 3436                      | 8                | 20      | 15        |
| Id. della Punta del Gran Cocor. . . . .   | 3019                      | 8                | 10      | 6         |
| Id. della Punta di Galisia . . . . .  | 3345                      | 9                | 12      | 8         |
| Id. delle altre punte fra la Levanna ed il colle Nivolet . . . . .                              | —                         | —                | 12      | 8         |
| Id. del Tout Blanc per il colle Nivolet . . . . .   | 3438                      | 11               | 14      | 10        |
| Id. del Bric Buiet . . . . .  | 2553                      | 3                | —       | 3         |
| Id. della Cuccagna . . . . .  | 3147                      | 5                | 8       | 5         |
| Id. della Cima di Curmaon . . . . .   | 3162                      | 5                | 8       | 5         |
| Id. della Mare Perci . . . . .  | 3385                      | 7                | 12      | 8         |
| Id. della Punta Fourà . . . . .   | 3410                      | 7                | 12      | 8         |
| Id. della Punta di Breuil . . . . .   | 3455                      | 7                | 16      | 10        |
| Id. della Becca Monciair . . . . .  | 3544                      | 9                | 25      | 16        |
| Id. del Ciarforon . . . . .   | 3640                      | 9                | 20      | 14        |
| Id. della Tresenta . . . . .  | 3609                      | 9                | 15      | 10        |
| Id. del Gran Paradiso . . . . .   | 4061                      | —                | —       | —         |
| a) Per il versante di Valsavaranche . . . . .   | —                         | 12               | 35      | 20        |
| b) pel versante di Noaschetta . . . . .   | —                         | 11,30            | 45      | 25        |
| Id. della Punta di Ceresole . . . . .   | 3762                      | 11               | 25      | 16        |
| Id. della Testa della Tribolazione . . . . .  | 3642                      | 11               | 25      | 16        |
| Id. della Becca di Gay . . . . .  | 3670                      | 11,30            | 25      | 16        |
| Id. della Becca della Tribolazione . . . . .  | 3360                      | 10               | 20      | 12        |
| Id. del M. Gioir . . . . .  | 3212                      | 9                | 12      | 8         |

| Luoghi di partenza e di destinazione<br>e note speciali  | Altezza in m.<br>sul mare | Ore<br>di marcia | TARIFFE |           |
|--|---------------------------|------------------|---------|-----------|
|  |                           |                  | Guide   | Portatori |
|  |                           |                  | L.      | L.        |
| A Bonneval (valle dell'Arc) per il colle della Piccola ed il passo dell'Arc . . . . .  | 3203                      | 12               | 18      | 14        |
| Id. per il colle della Piccola, il colle di Fea ed il colle Girard . . . . .   | 3054                      | 12               | 18      | 14        |
| Id. per il colle Perduto . . . . .   | 3242                      | 12               | 25      | 18        |
| Id. per il colle del Carro . . . . .   | 3140                      | 11               | 16      | 12        |
| A Tignes (valle dell'Isère) per il passo della Vacca . . . . .   | 3000                      | 11               | 16      | 12        |
| Id. per il colle della Galisia . . . . .   | 3019                      | 10               | 16      | 12        |
| A Forno e Groscavallo vedi questa stazione . . . . .   |                           |                  |         |           |
| A Rhêmes Notre Dame per il colle Rosset . . . . .  | 3024                      | 10               | 14      | 12        |
| A Valsavaranche per il colle di Nivolet . . . . .  | 2640                      | 8                | —       | 10        |
| Id. per il colle della Punta Fourà . . . . .   | 3191                      | 7                | 14      | 12        |
| Id. per il colle del Grand Etret . . . . .   | 3199                      | 8                | 16      | 12        |
| Id. per il colle del Ciarforon . . . . .   | 3331                      | 9                | 18      | 14        |
| Id. per il colle della Tour e del Moncorvé . . . . .   | 3351                      | 10               | 18      | 14        |
| Id. per il colle del Gran Paradiso . . . . .   | 3345                      | 12               | 18      | 14        |
| A Cogne per il colle Chamonin . . . . .  | 3700                      | 16               | 40      | 25        |
| Id. per il colle Grand Crou . . . . .  | 3295                      | 14               | 35      | 20        |
| Al Rifugio del Piantonetto per il Bocchetto della Losa . . . . .   | 3100                      | 8                | 12      | 10        |
| Al Rifugio Vittorio Emanuele II al G. Paradiso per il colle del Nivolet . . . . .  | 2650                      | 9                | 12      | 10        |
| A Locana per la valle . . . . .  | 617                       | 5                | —       | 4         |
| Escursione al colle della Porta . . . . .  | 3025                      | 6                | —       | 5         |
| Id. per il colle del Nivolet, Pont Valsavaranche, Rifugio Vittorio Emanuele II, colle del Gran Paradiso o colle del M. Corvé e della Tour, in due giorni . . . . . | —                         | —                | 20      | 15        |

| Luoghi di partenza e di destinazione<br>e note speciali  | Altezza in m.<br>sul mare | Ore<br>di marcia | TARIFFE |           |
|--|---------------------------|------------------|---------|-----------|
|  |                           |                  | Guide   | Portatori |
|  |                           |                  | L.      | L.        |
| XXIII. LOCANA (M. 617).  |                           |                  |         |           |
| NB. — Per le escursioni che si compiono dal Rifugio di Piantonetto, partendosi da esso, si riducono le tariffe di L. 5 per le guide ed i portatori e la marcia di ore 8,30.  |                           |                  |         |           |
| NB. — Pour les excursions qu'on fait en partant du refuge du Piantonetto on diminue de 5 fr. par guide et par porteur le prix du tarif et la marche de huit heures et demie. |                           |                  |         |           |
| Salita del M. Gioir . . . . .  | 3212                      | 9                | 12      | 8         |
| Id. della Becca della Tribolazione . . . . .   | 3360                      | 10               | 20      | 12        |
| Id. della Becca di Gay . . . . .   | 3670                      | 12               | 25      | 16        |
| Id. della Rossa viva . . . . .   | 3650                      | 12               | 30      | 18        |
| Id. del M. Nero . . . . .  | 3381                      | 10               | 18      | 12        |
| Id. della Testa di Money . . . . .   | 3600                      | 12               | 25      | 16        |
| Id. del Gran St-Pierre per la parete sud . . . . .   | 3692                      | 12,30            | 25      | 16        |
| Id. Id. per la cresta nord . . . . .   |                           | 14               | 30      | 20        |
| Id. della Punta d'Ondezzana . . . . .  | 3467                      | 12               | 20      | 14        |
| Id. della Punta Scatiglion . . . . .   | 3368                      | 10               | 15      | 10        |
| Id. della Grand Uja . . . . .  | 3332                      | 10               | 15      | 10        |
| Id. del Moncimor . . . . .   | 3167                      | 8                | 10      | 8         |
| Id. della Punta Lazin . . . . .  | 2838                      | 7                | 8       | 6         |
| Id. del M. Colombo . . . . .   | 2848                      | 6                | 6       | 5         |
| Id. del M. Tovo . . . . .  | 2674                      | 6                | 6       | 5         |
| Id. del M. Bellavarda . . . . .  | 2345                      | 5                | —       | 5         |
| Id. della Rossa . . . . .  | 2319                      | 4                | —       | 5         |
| Id. della Cima dell'Angiolino . . . . .  | 2168                      | 4                | —       | 5         |
| Id. delle altre punte fra la Bellavarda ed il Monte Soglio . . . . .   | —                         | —                | —       | 5         |
| Id. del Monte Soglio . . . . .   | 1970                      | 4                | —       | 5         |
| Al Rifugio di Piantonetto . . . . .  | 2822                      | 8                | 12      | 10        |
| A Cogne per il colle Baretto . . . . .   | 3400                      | 18               | 40      | 25        |
| Id. per il colle di Money . . . . .  | 3428                      | 16               | 35      | 20        |
| Id. per il colle di Teleccio . . . . .   | 3326                      | 16               | 25      | 18        |

| Luoghi di partenza e di destinazione<br>e note speciali                 | Altezza in m.<br>sul mare | Ore<br>di marcia | TARIFFE |           |
|---|---------------------------|------------------|---------|-----------|
|   |                           |                  | Guide   | Portatori |
|   |                           |                  | L.      | L.        |
| A Lanzo per il colle del Pian Pertus o pel colle di Vacarezza . . . . . | —                         | 8                | —       | 8         |
| A Lanzo per la cima dell'Angiolino . . . . .                            | 2168                      | 8,30             | —       | 8         |
| A Corio per la cima dell'Angiolino . . . . .                            | —                         | 8                | —       | 8         |
| Id. per il colle della Croce d'Intor . . . . .                          | 1900                      | 6,30             | —       | 8         |
| A Cuorné per la strada della valle . . . . .                            | 393                       | 4                | —       | 3         |
| Id. per la cima del M. Soglio . . . . .                                 | 1970                      | 7                | —       | 6         |
| A Chialamberto e Ceres, vedi stazione di Chialamberto.                  |                           |                  |         |           |
| VAL SOANA   |                           |                  |         |           |
| XXIV. RONCO CANAVESE (M. 956).  |                           |                  |         |           |
| Salita del M. Colombo . . . . .   | 2848                      | 5                | 6       | 5         |
| Id. del Moncimor . . . . .  | 3167                      | 6,30             | 8       | 6         |
| Id. del M. Gialin . . . . .   | 3271                      | 6                | 8       | 6         |
| Id. della Grand Uja . . . . .   | 3332                      | 7,30             | 12      | 8         |
| Id. della Punta d'Ondezzana . . . . .                                   | 3467                      | 9                | 16      | 10        |
| Id. della Punta delle Sengie . . . . .                                  | 3408                      | 9                | 16      | 10        |
| Id. del Mon Veso . . . . .  | 3300                      | 8,30             | 15      | 10        |
| Id. della Punta Forches o Grande Arolla . . . . .                       | 3327                      | 8                | 16      | 10        |
| Id. della Punta Rol . . . . .   | 3226                      | 7                | 12      | 8         |
| Id. della Punta di Lavina . . . . .                                     | 3303                      | 7,30             | 12      | 8         |
| Id. della Rossa dei Banchi o Roise des Banques . . . . .                | 3164                      | 7                | 8       | 5         |
| Id. del M. Marzo . . . . .  | 2750                      | 6,30             | 6       | 5         |
| Id. del Monte Gioassa . . . . .   | 2850                      | 5,30             | 6       | 5         |
| Id. del Monte Giavino . . . . .   | 2817                      | 5,30             | 6       | 5         |
| Id. della Cima di Pal o Pel . . . . .                                   | 2495                      | 5                | —       | 5         |
| Id. della Punta di Verzel . . . . .                                     | 2406                      | 5                | —       | 5         |
| Id. della Punta di Quinseina . . . . .                                  | 2344                      | 5                | —       | 4         |

| Luoghi di partenza e di destinazione<br>e note speciali             | Altezza in m.<br>sul mare | Ore<br>di marcia | TARIFFE |           |
|---|---------------------------|------------------|---------|-----------|
|   |                           |                  | Guide   | Portatori |
|   |                           |                  | L.      | L.        |
| A Cogne per il colle delle Sengie . . . . .                         | 3206                      | 14               | 20      | 14        |
| Id. per il colle di M. Veso o Porches . . . . .                     | 3250                      | 14               | 20      | 14        |
| Id. per il colle di Bardoney . . . . .                              | 2833                      | 8                | 15      | 10        |
| Id. per il colle dell'Acqua Rossa . . . . .                         | 3100                      | 9                | 15      | 10        |
| Id. per la bocchetta del Rancio . . . . .                           | 3005                      | 8                | 15      | 10        |
| Id. per la bocchetta della Scaletta . . . . .                       | 2857                      | 8                | 15      | 10        |
| Id. per il colle dell'Arietta o della Nouva . . . . .               | 2933                      | 8,30             | 15      | 10        |
| Id. per il colle di Peratzà . . . . .                               | 2987                      | 9                | 15      | 10        |
| A Champorcher per il colle di Peratzà . . . . .                     | —                         | 9                | 15      | 10        |
| Id. per il colle della Balma . . . . .                              | 2950                      | 8,30             | 12      | 10        |
| Id. per il colle di Laritza o della Reale . . . . .                 | 2605                      | 6,30             | —       | 8         |
| Id. per il colle Santapel . . . . .                                 | 2584                      | 6                | —       | 8         |
| A Valchiusella per la bocchetta del M. Marzo o delle Oche . . . . . | 2406                      | 7                | —       | 8         |
| Id. per il colle d'Arlens . . . . .                                 | 2731                      | 7                | —       | 8         |
| Id. per il colle del Pra . . . . .                                  | 2687                      | 6,30             | —       | 8         |
| VALLE DELLA CHIUSELLA   |                           |                  |         |           |
| XXV. VICO CANAVESE (M. 733).  |                           |                  |         |           |
| Salita del M. Gregorio . . . . .                                    | 1954                      | 3                | —       | 3         |
| Id. della Cima Biolley o Drosit . . . . .                           | 1981                      | 3,30             | —       | 3         |
| Id. della Cima di Bonzo o Ponton di Salanger . . . . .              | 2517                      | 5                | 5       | 4         |
| Id. del Becco delle Steje o Ponton del Camoscio . . . . .           | 2544                      | 6                | 6       | 5         |
| Id. della Punta del Debat . . . . .                                 | 2810                      | 5                | 5       | 4         |
| Id. della Punta Dondogna o Lesinet . . . . .                        | 2550                      | 6                | 5       | 4         |
| Id. della Punta Pasquere . . . . .                                  | 2617                      | 6                | 5       | 4         |
| Id. della Cima dei Corni . . . . .                                  | 2781                      | 7                | 6       | 5         |
| Id. del M. Marzo . . . . .  | 2750                      | 7                | 6       | 5         |
| Id. del M. Giavino . . . . .  | 2766                      | 6                | 6       | 5         |
| Id. della Cima di Bossola . . . . .                                 | 1509                      | 3                | —       | 3         |

| Luoghi di partenza e di destinazione<br>e note speciali                                       | Altezza in m.<br>sul mare | Ore<br>di marcia | TARIFFE |           |
|---|---------------------------|------------------|---------|-----------|
|   |                           |                  | Guide   | Portatori |
|   |                           |                  | L.      | L.        |
| A Tavagnasco, a Quincinetto ed a Settimo Vittono per il colle di Navarano o d'Arnod . . . . . | 1871                      | 5,30             | —       | 8         |
| Id. per il passo Pian del Gallo . . . . .   | 1802                      | 5                | —       | 8         |
| A Donnas ed a Pont S. Martin pel colle della Finestra . . . . .                               | 2309                      | 6,30             | —       | 8         |
| Id. pel colle Vallera . . . . .   | 2376                      | 7                | —       | 8         |
| Id. pel colle Dondogna . . . . .  | 2450                      | 7                | —       | 8         |
| Id. pel colle Valbella . . . . .  | 2450                      | 7                | —       | 8         |
| Id. pel colle Cornit . . . . .  | 2550                      | 7,30             | —       | 8         |
| A Champorcher per il colle dei Corni . . . . .  | 2712                      | 8                | 10      | 8         |
| Id. per il colle degli Orti . . . . .   | 2556                      | 8,30             | 10      | 8         |
| A Vistrorio per il colletto di Bossola . . . . .  | 1327                      | 4                | —       | 4         |
| A Ivrea . . . . .   | 269                       | 5                | —       | 4         |
| A Ronco Canavese, vedi questa stazione.   |                           |                  |         |           |
| <b>VALLE D'AOSTA</b>  |                           |                  |         |           |
| XXVI. CHAMPORCHER (M. 1427).  |                           |                  |         |           |
| Salita della Cima dei Corni . . . . .   | 2781                      | 5                | 6       | 5         |
| Id. del M. Marzo . . . . .  | 2750                      | 5                | 6       | 5         |
| Id. della Rosa dei Banchi o Roise des Banques . . . . .                                       | 3164                      | 7                | 10      | 7         |
| Id. del Becco Costazza . . . . .  | 3085                      | 7                | 10      | 7         |
| Id. della Tour de Ponton . . . . .  | 3101                      | 7                | —       | 6         |
| Id. del M. Mussaillon . . . . .   | 3200                      | 7                | 10      | 7         |
| Id. del M. Delà . . . . .   | 3139                      | 6                | 8       | 6         |
| Id. della Tête de Savoney o M. Glacier . . . . .  | 3136                      | 6                | 8       | 5         |
| Id. del Bec Gran Rossa . . . . .  | 2786                      | 5                | 6       | 5         |
| Id. della Cima Piana . . . . .  | 2512                      | 3,80             | —       | 4         |
| A Nus per il colle di Pontonet . . . . .  | 2810                      | 10               | 12      | 10        |
| Id. per il colle di Mussaillon . . . . .  | 2800                      | 9                | 12      | 10        |
| Id. per il colle Fussi o del M. Delà . . . . .  | 2932                      | 9                | 12      | 10        |

| Luoghi di partenza e di destinazione<br>e note speciali  | Altezza in m.<br>sul mare | Ore<br>di marcia | TARIFFE |           |
|--|---------------------------|------------------|---------|-----------|
|  |                           |                  | Guide   | Portatori |
|  |                           |                  | L.      | L.        |
| A Nus per il duplice colle di Mezove o di Savoney . . . . .  | 2785                      | 8                | —       | 10        |
| A Bard per la valle . . . . .  | 381                       | 4                | —       | 4         |
| A Cogne, Ronco Canavese e Vico Canavese, vedi queste stazioni.   |                           |                  |         |           |
| XXVII. COGNE (M. 1534).  |                           |                  |         |           |
| Salita del Gran Nomenon . . . . .  | 3488                      | 10               | 20      | 12        |
| Id. della Punta del Pousset . . . . .  | 3046                      | 5                | 8       | 5         |
| Id. della Punta Rossa . . . . .  | 3657                      | 7                | 12      | 8         |
| Id. della Punta Nera . . . . .   | 3692                      | 7                | 12      | 8         |
| Id. della Punta Bianca . . . . .   | 3801                      | 8                | 15      | 10        |
| Id. della Grivola in un giorno . . . . .   | 3969                      | 9                | 30      | 18        |
| Id. id. in due giorni . . . . .  | —                         | —                | 35      | 20        |
| Id. del Gran Sertz . . . . .   | 3510                      | 8                | 20      | 12        |
| Id. dell'Herbetet . . . . .  | 3778                      | 9                | 30      | 18        |
| Id. della Punta Budden . . . . .   | 3660                      | 9                | 25      | 15        |
| Id. della Becca di Montandeyné . . . . .   | 3850                      | 10               | 30      | 20        |
| Id. del Piccolo Paradiso . . . . .   | 3920                      | 12               | 35      | 20        |
| Id. del Gran Paradiso pel ghiacciaio della Tribolazione con ritorno a Cogne ovvero con discesa a Valsavaranche . . . . . | 4061                      | 14               | 60      | 35        |
| Id. della Punta di Ceresole . . . . .  | 3762                      | 11               | 25      | 16        |
| Id. della Testa della Tribolazione . . . . .   | 3642                      | 10               | 25      | 16        |
| Id. della Becca di Gay . . . . .   | 3670                      | 10               | 25      | 16        |
| Id. della Rossa viva . . . . .   | 3650                      | 11               | 35      | 20        |
| Id. del Gran St-Pierre per il ghiacciaio di Valeille e la cresta Nord . . . . .  | 3692                      | 11               | 30      | 20        |
| Id. della Punta Patri . . . . .  | 3428                      | 8                | 20      | 14        |
| Id. della Punta d'Ondezzana . . . . .  | 3467                      | 9                | 20      | 14        |
| Id. della Punta delle Sengie . . . . .   | 3408                      | 9                | 20      | 14        |
| Id. del M. Veso . . . . .  | 3300                      | 9                | 18      | 12        |

| Luoghi di partenza e di destinazione<br>e note speciali                                 | Altezza in m.<br>sul mare | Ore<br>di marcia | TARIFFE |           |
|---|---------------------------|------------------|---------|-----------|
|   |                           |                  | Guide   | Portatori |
|   |                           |                  | L.      | L.        |
| Salita della Punta Forches . . . . .  | 3327                      | 8,30             | 20      | 14        |
| Id. della Punta Rol . . . . .   | 3226                      | 7,30             | 12      | 8         |
| Id. della Punta di Lavina . . . . .   | 3308                      | 8                | 12      | 8         |
| Id. della Punta Nera . . . . .  | 3064                      | 6                | 8       | 5         |
| Id. del Becco Costazza . . . . .  | 3085                      | 7,30             | 10      | 7         |
| Id. della Tour de Ponton . . . . .  | 3101                      | 7                | —       | 6         |
| Id. della Tersiva . . . . .   | 3513                      | 7                | 12      | 8         |
| Id. della Pene Blanche . . . . .  | 3253                      | 5                | —       | 5         |
| Id. del M. Crea o Creja . . . . .   | 3016                      | 4                | —       | 5         |
| Id. della Tour Granson . . . . .  | 3237                      | 5                | 8       | 6         |
| Id. della Punta Garin . . . . .   | 3447                      | 6                | 10      | 6         |
| Id. della Punta della Valletta sopra il passo d'Arbole . . . . .                        | 3090                      | 5                | 8       | 6         |
| Id. della Punta del Drinc o Pic de la Trombe . . . . .                                  | 2663                      | 5                | —       | 5         |
| Id. del Monte Emilius . . . . .   | 3559                      | 9                | 16      | 12        |
| Id. della Punta Fenilia . . . . .   | 3054                      | 7                | 10      | 6         |
| Id. della Punta Valletta di Valnontey . . . . .   | 3375                      | 8                | 12      | 8         |
| A Valsavaranche per il colle del Trajo ed il colle di Mesoncles o di Boconera . . . . . | 3100                      | 9                | 14      | 12        |
| Id. per il colle di Rayes Noires . . . . .  | 3455                      | 9                | 15      | 12        |
| Id. per il colle del Lauzon . . . . .   | 3294                      | 8                | —       | 10        |
| Id. per il colle dell'Herbetet . . . . .  | 3257                      | 10               | 16      | 12        |
| Id. per il colle Bonney . . . . .   | 3510                      | 14               | 25      | 15        |
| Id. per il colle della Fenêtre de Dzasset . . . . .                                     | 3505                      | 14               | 25      | 15        |
| A Ceresole Reale per il colle Chamonin . . . . .  | 3700                      | 16               | 40      | 25        |
| Id. per il colle Grand Cron . . . . .   | 3295                      | 14               | 35      | 20        |
| A Locana per il colle Baretto . . . . .   | 3400                      | 18               | 40      | 25        |
| Id. per il colle di Money . . . . .   | 3428                      | 16               | 35      | 20        |
| Id. per il colle di Teleccio . . . . .  | 3326                      | 16               | 25      | 18        |
| A Champorcher per il colle di Peratzà . . . . .   | 3010                      | 10               | 15      | 12        |
| Id. per la Finestra di Champorcher . . . . .  | 2838                      | 8                | —       | 10        |
| Id. per il colle di Ponton . . . . .  | 2900                      | 9                | 12      | 10        |
| A Nus per il colle di Ponton . . . . .  | 2900                      | 11               | 12      | 10        |
| Id. per il colle di Fenis . . . . .   | 2950                      | 11,30            | 12      | 10        |

| Luoghi di partenza e di destinazione<br>e note speciali   | Altezza in m.<br>sul mare | Ore<br>di marcia | TARIFFE |           |
|---|---------------------------|------------------|---------|-----------|
|   |                           |                  | Guide   | Portatori |
|   |                           |                  | L.      | L.        |
| A Nus per il colle di Tessonet . . . . .  | 3265                      | 12               | 15      | 12        |
| A Saint Marcel per il colle Coronas o passo di Saint Marcel . . . . .   | 2907                      | 8                | —       | 10        |
| Ad Aosta per il colle di Garin . . . . .  | 3194                      | 10               | 15      | 12        |
| Id. per il passo d'Arbole . . . . .   | 2900                      | 9                | —       | 10        |
| Id. per il passo di Chaz-Sèche . . . . .  | 2820                      | 9                | —       | 10        |
| Id. per il colle di Drinc . . . . .   | 2600                      | 8                | —       | 10        |
| Id. per il colle des Laures . . . . .   | 3050                      | 9                | 12      | 10        |
| Id. per il colle di Valaisan . . . . .  | 3000                      | 9                | 12      | 10        |
| A Ronco Canavese, vedi questa stazione.   |                           |                  |         |           |
| XXVIII. VALSAVARANCHE (M. 1541).  |                           |                  |         |           |
| NB. — Per le escursioni che si compiono dal Rifugio Vittorio Emanuele II, partendosi da esso si riducono le tariffe di lire 4 per le guide e per i portatori, e la marcia di ore 4.       |                           |                  |         |           |
| NB. — Pour les excursions à faire par le Refuge Victor Emmanuel II en partant de cet endroit on diminue de 4 fr. le prix du tarif par guide et par porteur et la marche de quatre heures. |                           |                  |         |           |
| Salita del Gran Nomenon . . . . .   | 3488                      | 7                | 20      | 12        |
| Id. della Grivola in un giorno . . . . .  | 3969                      | 8                | 30      | 18        |
| Id. id. in due giorni . . . . .   | —                         | —                | 35      | 20        |
| Id. dell'Herbetet . . . . .   | 3778                      | 8                | 30      | 20        |
| Id. della Becca di Montandeyné . . . . .  | 3850                      | 8,30             | 30      | 20        |
| Id. del Piccolo Paradiso . . . . .  | 3920                      | 8,30             | 30      | 20        |
| Id. del Gran Paradiso . . . . .   | 4061                      | 9                | 30      | 20        |
| Id. della Becca di Moncorvé . . . . .   | 3865                      | 7                | 16      | 12        |
| Id. della Becca di Moncorvé . . . . .   | 3609                      | 8                | 15      | 10        |
| Id. della Tresenta . . . . .  | 3640                      | 9                | 20      | 12        |
| Id. del Ciarforon . . . . .   | 3544                      | 10               | 25      | 16        |
| Id. della Becca Monciair . . . . .  | 3455                      | 8                | 16      | 12        |
| Id. della Punta di Breuil . . . . .   | 3385                      | 8                | 15      | 10        |
| Id. della Mare Perci . . . . .  | 3410                      | 8                | 15      | 10        |
| Id. della Punta Fourà . . . . .   | 3410                      | 8                | 15      | 10        |
| Id. della Cima della Roley . . . . .  | 2996                      | 6                | 8       | 5         |

| Luoghi di partenza e di destinazione<br>e note speciali                                 | Altezza in m.<br>sul mare | Ore<br>di marcia | TARIFFE |           |
|---|---------------------------|------------------|---------|-----------|
|   |                           |                  | Guide   | Portatori |
| Salita della Cima di Bousson o P <sup>ta</sup> Basei                                    | 3341                      | 9                | 12      | L. L.     |
| Id. del M. Tout Blanc   | 3438                      | 9                | 12      | L. L.     |
| Id. della Cima dell'Auille  | 3390                      | 8                | 12      | L. L.     |
| Id. del M. Roletta  | 3384                      | 7                | 12      | L. L.     |
| Id. della Punta Bioula (strada di caccia di S. M.)                                      | 3414                      | 6                | —       | 6         |
| Gita al Rifugio Vittorio Emanuele II. A Cogne, a Ceresole e Noasca, v. queste stazioni. | 2650                      | 4                | —       | 5         |
| A Tignes per i colli del Nivolet e della Galisia  | 3019                      | 12               | 20      | 15        |
| A Rhêmes Notre Dame per il Colle Rosset   | 3024                      | 10               | 12      | 10        |
| Id. per il colle di Entrélor  | 3009                      | 9                | —       | 10        |
| Id. per il colle di Sart  | 2967                      | 9                | —       | 10        |
| Id. per il colle della Bioula   | 3327                      | 9                | 12      | 10        |
| XXIX. — RHÊMES NOTRE DAME (m. 1731).  |                           |                  |         |           |
| Salita della Punta Bioula   | 3414                      | 8                | 12      | 8         |
| Id. del M. Roletta  | 3384                      | 6                | 10      | 6         |
| Id. della Cima dell'Auille  | 3390                      | 7                | 12      | 8         |
| Id. del M. Tout Blanc   | 3438                      | 7                | 12      | 8         |
| Id. della Cima di Bousson o P <sup>ta</sup> Basei                                       | 3341                      | 8                | 12      | 8         |
| Id. della Punta di Galisia  | 3345                      | 8                | 12      | 8         |
| Id. della Punta Calabre   | 3446                      | 7                | 12      | 8         |
| Id. della Punta Tsanteleina (Sainte Hélène)   | 3606                      | 10               | 20      | 12        |
| Id. della Cima Granta Parcì o Grand Aparei  | 3473                      | 8                | 15      | 10        |
| Id. della Becca della Traversière   | 3341                      | 8                | 12      | 8         |
| Id. della Punta Traversière o Bassac  | 3495                      | 7                | 12      | 8         |
| Id. della Punta del ghiacciaio di Fos   | 3474                      | 7,30             | 15      | 10        |
| Id. della Becca dell'Invergnau o Grande Rousse  | 3608                      | 9                | 35      | 20        |

| Luoghi di partenza e di destinazione<br>e note speciali                | Altezza in m.<br>sul mare | Ore<br>di marcia | TARIFFE |           |
|--|---------------------------|------------------|---------|-----------|
|  |                           |                  | Guide   | Portatori |
| Salita della Becca di Tos  | 3302                      | 8                | 12      | L. L.     |
| A Valsavaranche ed a Valgrisanche, vedi queste stazioni.               |                           |                  |         |           |
| A Tignes per il colle di Rhêmes  | 3101                      | 12               | 18      | 14        |
| Id. pel colle di Gallietta o di Rhêmes                                 | 3120                      | 12               | 18      | 14        |
| XXX. VALGRISANCHE (m. 1664).   |                           |                  |         |           |
| Salita della Becca di Tos  | 3302                      | 5                | 8       | 5         |
| Id. della Becca dell'Invergnau o Grande Rousse, ritorno a Valgrisanche | 3608                      | 9                | 35      | 20        |
| Id. id. discesa a Rhêmes   | —                         | —                | 45      | 25        |
| Id. della Punta du Glagon (Giasson)                                    | 3474                      | 8                | 12      | 8         |
| Id. della Punta di Traversière o Bassac                                | 3495                      | 8                | 12      | 8         |
| Id. della Becca della Traversière                                      | 3341                      | 9                | 15      | 10        |
| Id. del M. Sassiere o Gliaretta  | 3759                      | 10               | 30      | 20        |
| Id. della Becca di Suessa  | 3421                      | 8                | 15      | 10        |
| Id. del M. Ormelune  | 3278                      | 7                | 12      | 8         |
| Id. della Grande Becca du Mont   | 3193                      | 7                | 12      | 8         |
| Id. della Testa del Ruitor   | 3486                      | 7                | 20      | 12        |
| Id. della Becca de l'Auille  | 2679                      | 3                | —       | 5         |
| Id. della Becca di Ceres o Sery  | 2443                      | 3                | —       | 5         |
| A Rhêmes Notre Dame per la Fenêtre di Cussuna o col di Plonta          | 2972                      | 7                | —       | 10        |
| Id. per il col de Torrent o della Finestra                             | 2847                      | 7                | —       | 10        |
| Id. per il colle della Grande Rousse                                   | 3500                      | 14               | 35      | 20        |
| Id. per il colle di Bassac   | 3153                      | 12               | 16      | 12        |
| Id. per il colle Bassac Deré o Vaudet                                  | 2984                      | 12,30            | 16      | 12        |
| A Tignes (valle dell'Isère) per il colle della Sassiere o Gliaretta    | 3321                      | 14               | 25      | 15        |
| Id. per il colle Vaudet  | 2834                      | 10               | 15      | 12        |
| A Saint-Foy (val Isère) pel col du Mont                                | 2646                      | 8                | —       | 10        |
| Id. per il colle du Lac o della Sachère                                | 2857                      | 9                | 15      | 12        |

| Luoghi di partenza e di destinazione<br>e note speciali   | Altezza in m.<br>sul mare | Ore<br>di marcia | TARIFFE |           |
|---|---------------------------|------------------|---------|-----------|
|   |                           |                  | Guide   | Portatori |
| XXXI. COURMAYEUR (m. 1228)<br>PRÉ S. DIDIER (m. 1031)   |                           |                  |         |           |
| NB. — Per le escursioni che si compiono con partenza limitata dalle capanne Q, Sella al M. Bianco, del Gigante, delle Grandes Jorasses, del Triolet e del Ghiacciaio del Ruitor, la tariffa è ridotta di L. 6 per le guide e L. 4 per i portatori. Le ore sono computate da quello di questi due luoghi più vicino a quello di destinazione. La tariffa è invariata.                      |                           |                  |         |           |
| NB. — Pour les excursions à faire par les cabanes Q, Sella au M. Blanc, du Géant, des Grandes Jorasses, du Triolet et du Glacier du Ruitor, en partant de ces endroits le prix du tarif est diminué de 6 fr. par guide et de 4 fr. par porteur. Le temps de marche est calculé en partant de l'endroit qui est le moins éloigné de celui de destination. Le prix du tarif est invariable. |                           |                  |         |           |
| Salita del M. Bianco con discesa a Chamonix o Courmayeur  | 4807                      | 17               | 100     | 60        |
| Id. del M. Bianco discesa ai Grand Mulets o Pierre Pointue e ritorno a Courmayeur per i colli dell'Aig. du Midi e del Gigante o viceversa   | —                         | —                | 130     | 70        |
| Id. dell'Aiguille du Glacier  | 3817                      | 10               | 40      | 25        |
| Id. dell'Aiguille de Trélatète  | 3920                      | 14               | 50      | 30        |
| Id. del Petit M. Blanc  | 3431                      | 9                | 30      | 18        |
| Id. della Tête Carrée   | 3752                      | 14               | 40      | 25        |
| Id. dell'Aiguille du Miage  | 4008                      | 11               | 50      | 30        |
| Id. dell'Aiguille Grise   | 3647                      | 9                | 35      | 20        |
| Id. del M. Brouillard   | 4416                      | 10               | 35      | 25        |
| Id. dell'Innominata   | 3717                      | 8                | 35      | 20        |
| Id. dell'Aiguille noire du Pétret   | 3773                      | 14               | 70      | 50        |
| Id. dell'Aiguille blanche du Pétret   | 4113                      | —                | *       | *         |

\* Tariffe a convenirsi.

| Luoghi di partenza e di destinazione<br>e note speciali | Altezza in m.<br>sul mare | Ore<br>di marcia | TARIFFE |           |
|---|---------------------------|------------------|---------|-----------|
|   |                           |                  | Guide   | Portatori |
| Salita del M. Maudit                                    | 4468                      | 14               | 70      | 40        |
| Id. del M. Bianco di Tacul                              | 4249                      | 12               | 50      | 30        |
| Id. dell'Aiguille du Midi in un giorno                  | 3843                      | 9                | 40      | 20        |
| Id. id. in due giorni                                   | —                         | —                | 50      | 25        |
| Id. id. con discesa a Chamonix                          | —                         | —                | 70      | 40        |
| Id. della Tour Ronde                                    | 3790                      | 9                | 40      | 20        |
| Id. des Aiguilles Marbrées                              | 3587                      | 7                | 20      | 15        |
| Id. del Dente del Gigante                               | 4013                      | 9                | 70      | 50        |
| Id. dell'Aiguille de Rochefort                          | 4000                      | 10               | 50      | 30        |
| Id. delle Grandes Jorasses                              | 4205                      | 11               | 70      | 40        |
| Id. delle Petites Jorasses                              | 3641                      | 9                | 40      | 25        |
| Id. dell'Aiguille Leschaux                              | 3759                      | 14               | 50      | 30        |
| Id. del M. Gruetta                                      | 3675                      | 8                | 20      | 12        |
| Id. dell'Aiguille de l'Eboulement                       | 3609                      | —                | 50      | 30        |
| Id. dell'Aiguille de Talèfre                            | 3750                      | 12               | 50      | 30        |
| Id. dell'Aiguille de Triolet                            | 3873                      | 12               | 50      | 30        |
| Id. del M. Dolent                                       | 3823                      | 9                | 40      | 25        |
| Id. alla capanna Q, Sella (M. Bianco) in un giorno      | 3510                      | —                | 8       | 20        |
| Id. id. in due giorni                                   | —                         | —                | —       | 25        |
| Id. alla capanna del colle del Gigante in un giorno     | 3965                      | —                | 5       | 15        |
| Id. id. in due giorni                                   | —                         | —                | —       | 20        |
| Id. alla capanna delle Grandes Jorasses in un giorno    | 2804                      | —                | 5       | 15        |
| Id. id. in due giorni                                   | —                         | —                | —       | 20        |
| Id. alla cap. del Triolet in un giorno                  | 2584                      | 6                | 10      | 8         |
| Id. id. in due giorni                                   | —                         | —                | —       | 15        |
| Al colle della Seigne                                   | 2312                      | 5                | —       | 7         |
| Al Lago di Combal in mezza giornata                     | 1940                      | 3                | —       | 4         |
| Id. id. in una giornata                                 | —                         | —                | —       | 6         |
| Alla Cantina della Visaille in mezza giorn.             | 1653                      | 2                | —       | 4         |
| Id. id. in una giornata                                 | —                         | —                | —       | 6         |
| Ai Chalets di Purtud in mezza giornata                  | 1492                      | 1,30             | —       | 3         |
| Id. id. in una giornata                                 | —                         | —                | —       | 5         |

| Luoghi di partenza e di destinazione<br>e note speciali               | Altezza in m.<br>sul mare | Ore<br>di marcia | TARIFFE |           |
|---|---------------------------|------------------|---------|-----------|
|   |                           |                  | Guide   | Portatori |
|   |                           |                  | L.      | L.        |
| Traversata del Ghiacciaio della Brenva<br>in mezza giornata . . . . . | —                         | —                | 5       | 4         |
| Id. id. in una giornata . . . . .                                     | —                         | —                | 8       | 6         |
| Al Pavillon del M. Frety in m'zza gior. . . . .                       | 2173                      | 2,30             | —       | 4         |
| Id. id. in una gior. . . . .  | —                         | —                | —       | 6         |
| Alla porta del colle del Gigante . . . . .                            | —                         | —                | 3       | 7         |
| Salita del M. Chetif in mezza giornata . . . . .                      | 2343                      | 3                | —       | 4         |
| Id. id. in una giornata . . . . .                                     | —                         | —                | —       | 6         |
| Id. della Tête d'Arp in mezza gior. . . . .                           | 2750                      | 4                | 5       | 4         |
| Id. id. in una gior. . . . .  | —                         | —                | 8       | 6         |
| Id. del M. Crammont in mezza gior. . . . .                            | 2737                      | 4                | 5       | 4         |
| Id. id. in una gior. . . . .  | —                         | —                | 8       | 6         |
| Id. del M. de la Saxe in mezza gior. . . . .                          | 2358                      | 2,30             | —       | 4         |
| Id. id. in una gior. . . . .  | —                         | —                | —       | 6         |
| Id. del M. Cormet in mezza giornata . . . . .                         | 2476                      | 4                | 5       | 4         |
| Id. id. in una giornata . . . . .                                     | —                         | —                | 8       | 6         |
| Id. della Tête de Licone . . . . .                                    | 2912                      | 5                | 8       | 6         |
| Id. dell'Aigle de Chambave . . . . .                                  | 3082                      | 6                | 10      | 8         |
| Id. della Grande Rochère in un giorno . . . . .                       | 3326                      | 10               | 15      | 10        |
| Id. id. in due giorai . . . . .                                       | —                         | —                | 20      | 15        |
| Id. del M. Favre in un giorno . . . . .                               | 3259                      | 9                | 15      | 10        |
| Id. id. in due giorni . . . . .                                       | —                         | —                | 20      | 15        |
| Id. della Lancebranlette in un giorno . . . . .                       | 2928                      | 7                | 10      | 7         |
| Id. id. in due giorni . . . . .                                       | —                         | —                | 16      | 12        |
| Id. della Grand'Assaly (Ruitor) con<br>ritorno a Courmayeur . . . . . | 3174                      | 10               | 25      | 15        |
| Id. id. con discesa a Valgrisanche . . . . .                          | —                         | —                | 40      | 25        |
| Id. della Becca du Lac ritorno a Cour-<br>mayeur . . . . .            | 3395                      | 12               | 30      | 18        |
| Id. id. discesa a Valgrisanche . . . . .                              | —                         | —                | 40      | 25        |
| Id. della Vedetta (Flambeau) con ri-<br>torno a Courmayeur . . . . .  | 3332                      | 9                | 25      | 15        |
| Id. id. con discesa a Valgrisanche . . . . .                          | —                         | —                | 35      | 20        |
| Id. del Chateau Blanc ritorno a Cour-<br>mayeur . . . . .             | 3369                      | 12               | 25      | 15        |

| Luoghi di partenza e di destinazione<br>e note speciali  | Altezza in m.<br>sul mare | Ore<br>di marcia | TARIFFE |           |
|--|---------------------------|------------------|---------|-----------|
|  |                           |                  | Guide   | Portatori |
|  |                           |                  | L.      | L.        |
| Salita del Chateau Blanc con discesa a<br>Valgrisanche . . . . .   | —                         | —                | 35      | 20        |
| Id. della Doravidi con ritorno a Cour-<br>mayeur . . . . .   | 3446                      | 11               | 25      | 15        |
| Id. id. con discesa a Valgrisanche . . . . .   | —                         | —                | 35      | 20        |
| Id. della Testa del Ruitor, ritorno a<br>Courmayeur . . . . .  | 3486                      | 10               | 30      | 18        |
| Id. id. discesa a Valgrisanche . . . . .   | —                         | —                | 40      | 25        |
| Id. alla Capanna del Ruitor in un giorno . . . . .   | 2460                      | 6                | —       | 8         |
| Id. id. in due giorni . . . . .  | —                         | —                | —       | 12        |
| Escursione alle cascate del Ruitor . . . . .   | 1934                      | 5                | —       | 6         |
| Id. per il colle de l'Arp, il colle di<br>Joula ed il colle del Checouri<br>in mezza giornata . . . . .                          | —                         | —                | —       | 4         |
| Id. id. in una giornata . . . . .  | —                         | —                | —       | 6         |
| Id. per il colle Checouri, i Chalets<br>de l'Arpvielle, il Baracon ed<br>il Lago di Combal . . . . .                             | —                         | —                | 8       | 6         |
| A Contamine (valle di Montjoie) per il<br>colle della Seigne, il col des<br>Fours o colle del Bonhomme<br>in un giorno . . . . . | —                         | —                | —       | 15        |
| Id. id. in due giorni . . . . .  | —                         | —                | —       | 20        |
| A Contamine per il colle di Trélatète . . . . .  | 3564                      | 16               | 50      | 30        |
| Id. per il colle di Mont Tondou . . . . .  | 3098                      | 12               | 25      | 18        |
| A S. Gervais (valle di Montjoie) per il<br>colle du Miage . . . . .  | 3403                      | 14               | 50      | 30        |
| A Chamonix (valle dell'Arve) per il colle<br>del Dôme du Gouter ed i Grands<br>Malets . . . . .                                  | 4211                      | 16               | 60      | 40        |
| Id. per il colle della Brenva ed i<br>Grands Malets . . . . .  | 4300                      | 20               | 80      | 50        |
| Id. per il colle della Tour Ronde . . . . .  | 3400                      | 14               | 50      | 30        |
| Id. pel colle del Gigante in un giorno . . . . .   | 3365                      | 11               | 40      | 25        |
| Id. id. in due giorni . . . . .  | —                         | —                | 50      | 30        |

| Luoghi di partenza e di destinazione<br>e note speciali                  | Altezza in m.<br>sul mare | Ore<br>di marcia | TARIFFE |           |
|--|---------------------------|------------------|---------|-----------|
|  |                           |                  | Guide   | Portatori |
|  |                           |                  | L.      | L.        |
| A Chamonix pel colle dell'Aigle du Midi . . . . .                        | 3560                      | 16               | 50      | 30        |
| Id. per il colle des Grandes Jorasses . . . . .                          | 3850                      | 16               | 60      | 40        |
| Id. per il colle des Hirondelles . . . . .                               | 3523                      | 14               | 50      | 30        |
| Id. per il colle Pierre Joseph . . . . .                                 | 3400                      | 15               | 50      | 30        |
| Id. per il colle di Talèfre . . . . .                                    | 3550                      | 15               | 50      | 30        |
| Id. per il colle di Triolet . . . . .                                    | 3700                      | 15               | 45      | 30        |
| Id. per il colle Dolent . . . . .  | 3543                      | 17               | 60      | 40        |
| A Orsières (valle di Ferret) per il colle<br>del Grand Ferret . . . . .  | 2543                      | 10               | —       | 12        |
| Id. id. per il Piccolo Ferret . . . . .                                  | 2488                      | 9                | 15      | 12        |
| Al Gran S. Bernardo per il colle Ferret<br>e Fenêtre . . . . .           | 2488                      | 11               | —       | 12        |
| Id. per il colle di Belcombe . . . . .                                   | 2900                      | 8                | 15      | 12        |
| Id. per i colli du Sapin, d'Artereve<br>e di S. Rhémy . . . . .          | —                         | 9                | 15      | 12        |
| Id. per il colle Serena . . . . .  | 2538                      | 11               | —       | 12        |
| Al Piccolo S. Bernardo (strada carroz-<br>zabile) in un giorno . . . . . | 2153                      | 5                | —       | 6         |
| Id. id. in due giorni . . . . .  | —                         | —                | —       | 10        |
| Id. per il Baracon ed i ghiacciai di<br>Chavannes e di Breuil . . . . .  | —                         | 10               | 16      | 12        |
| A Valgrisanche per il colle del Ruitor . . . . .                         | 3200                      | 12               | 35      | 20        |
| XXXII. AOSTA (m. 583).   |                           |                  |         |           |
| Salita del Segnale Sismonda . . . . .                                    | 2347                      | 4                | —       | 5         |
| Id. della Becca di Nona, in un giorno . . . . .                          | 3142                      | 6,30             | —       | 6         |
| Id. id. in due giorni . . . . .  | —                         | —                | —       | 10        |
| Id. del M. Emilius . . . . .   | 3559                      | 9                | 16      | 12        |
| Id. della Punta del Drinc o Pic de la<br>Trombe . . . . .                | 2663                      | 5                | —       | 5         |
| Id. della Punta Valletta . . . . .                                       | 3090                      | 6,30             | —       | 6         |
| Id. della Punta Garin . . . . .  | 3447                      | 8                | 14      | 10        |
| Id. della Grand Roise di Saint Marcel<br>o Becca di Leppey . . . . .     | 3354                      | 9                | 14      | 10        |

| Luoghi di partenza e di destinazione<br>e note speciali                | Altezza in m.<br>sul mare | Ore<br>di marcia | TARIFFE |           |
|--|---------------------------|------------------|---------|-----------|
|  |                           |                  | Guide   | Portatori |
|  |                           |                  | L.      | L.        |
| Salita della Becca di Salé . . . . .                                   | 3137                      | 8                | 12      | 10        |
| Id. della Punta di Tessonnet per Saint<br>Marcel . . . . .             | 3263                      | 9                | 12      | 10        |
| Id. della Tersiva per Saint Marcel e<br>Grauson . . . . .              | 3513                      | 11               | 15      | 12        |
| Id. id. per l'enis . . . . .   | —                         | 12               | 20      | 14        |
| Id. della Tour de Ponton . . . . .                                     | 3101                      | 11               | 12      | 10        |
| Id. del M. Glacier o Tête de Savoney . . . . .                         | 3186                      | 11               | 12      | 10        |
| Id. della Becca di Viou . . . . .                                      | 2836                      | 5                | —       | 5         |
| Id. della Kantalaizena . . . . .                                       | 2967                      | 6                | —       | 6         |
| Id. del M. Faroma . . . . .  | 3072                      | 7                | —       | 8         |
| Id. della Becca di Lusney . . . . .                                    | 3506                      | 12               | 25      | 15        |
| Id. del M. Gelé . . . . .  | 3530                      | 10               | 20      | 14        |
| Id. del M. Avril . . . . .   | 3343                      | 9                | 15      | 10        |
| Id. della Gran Testa di By . . . . .                                   | 3584                      | 10               | 18      | 12        |
| Id. del Gran Combin . . . . .  | 4317                      | 16               | 50      | 30        |
| Id. del M. Velan . . . . .   | 3747                      | 11               | 30      | 20        |
| Id. della Testa di Menouve . . . . .                                   | 3041                      | 8                | 12      | 10        |
| Id. del M. Babilone da Aosta . . . . .                                 | 2964                      | 8                | 12      | 10        |
| Id. id. dal Gran S. Bernardo . . . . .                                 | —                         | 3                | —       | 5         |
| Id. del M. Mort da Aosta . . . . .                                     | 2867                      | 7                | 10      | 8         |
| Id. del M. Mort dal Gran S. Bernardo . . . . .                         | —                         | 2,30             | —       | 4         |
| Id. all'Ospizio del G. S. Bernardo . . . . .                           | 2467                      | 6                | —       | 5         |
| Id. della Chenalette da Aosta . . . . .                                | 2890                      | 7                | 10      | 8         |
| Id. id. dal Gran S. Bernardo . . . . .                                 | —                         | 2                | —       | 4         |
| Id. del M. Dronaz da Aosta . . . . .                                   | 2950                      | 7,30             | 12      | 10        |
| Id. id. dal Gran S. Bernardo . . . . .                                 | —                         | 2,30             | —       | 5         |
| Id. del Pain de Sucre da Aosta . . . . .                               | 2901                      | 7                | 12      | 8         |
| Id. id. da S. Rhémy o dal G. S. Bernardo . . . . .                     | —                         | 3                | 8       | 5         |
| Id. del Gran Golliaz da Aosta . . . . .                                | 3238                      | 8                | 15      | 10        |
| Id. id. da S. Rhémy . . . . .  | —                         | 5                | 10      | 6         |
| Id. del M. Fallère, in un giorno . . . . .                             | 3062                      | 6,30             | 8       | 5         |
| Id. id. in due giorni . . . . .  | —                         | —                | 10      | 8         |
| A Mauvoisin (valle di Bagnes) per il<br>colle di Crête-Sèche . . . . . | 2897                      | 12               | 18      | 14        |



| Luoghi di partenza e di destinazione<br>e note speciali                       | Altezza in m.<br>sul mare | Ore<br>di marcia | TARIFFE |           |
|---|---------------------------|------------------|---------|-----------|
|   |                           |                  | Guide   | Portatori |
| A Mauvoisin per il colle de Fenêtre   | 2812                      | 10               | 15      | 12        |
| Id. per il colle di By  | 3500                      | 14               | 25      | 18        |
| A Bourg St-Pierre (valle d'Entremont) pel<br>colle di By e quello di Sonadon. | 3600                      | 15               | 30      | 20        |
| Id. per il colle di Valsorey o Chamois  | 3087                      | 11               | 20      | 14        |
| Id. per il colle di Menouve   | 2923                      | 10               | 15      | 12        |
| Id. per il colle d'Annibale   | 2635                      | 9                | 13      | 12        |
| Id. per il colle del Grand S. Bernardo  | 2467                      | 9                | —       | 10        |
| Ad Orsières per il colle Fenêtre  | 2773                      | 10               | 15      | 12        |
| A Cogne per Aymaville e la valle  | 1534                      | 5                | —       | 5         |
| Id. per altri passaggi v. staz. di Cogne                                      |                           |                  |         |           |
| A Champorcher, v. staz. di Champorcher.                                       |                           |                  |         |           |
| A Valpelline per la valle (strada carroz)                                     | 954                       | 2                | —       | 3         |
| Ad Oyace per la valle   | 1367                      | 4                | —       | 5         |
| A Bionaz per la valle   | 1600                      | 6                | —       | 6         |
| A Prarayé per la valle  | 1993                      | 8                | —       | 8         |
| Ad Ollomont per la valle  | 1337                      | 4                | —       | 5         |
| XXXIII. BIONAZ (M. 1600).   |                           |                  |         |           |
| PRARAYÉ (M. 1993).  |                           |                  |         |           |
| Salita della Becca Blancien   | 3681                      | 7                | 20      | 12        |
| Id. del M. de l'Évêque  | 3738                      | 8                | 20      | 12        |
| Id. del M. Colon  | 3644                      | 9                | 40      | 25        |
| Id. del M. Brulé o Braulé   | 3621                      | 8                | 20      | 12        |
| Id. del Dent des Bouquetins   | 3831                      | 9                | 35      | 20        |
| Id. della Tête Blanche  | 3751                      | 8                | 20      | 12        |
| Id. della Dent d'Hérens   | 4175                      | 9                | 50      | 30        |
| Id. della Becca di Lusency  | 3506                      | 7                | 20      | 12        |
| A Zermatt per il colle di Tiefenmatten  | 3593                      | 14               | 40      | 25        |
| Id. per il colle di Valpelline  | 3550                      | 11               | 30      | 20        |
| A Evolena per il colle di Colon   | 3130                      | 9                | 18      | 14        |
| A Mauvoisin (Bagnes) per il colle d'Oren<br>o Reuse d'Arolla                  | 3242                      | 10               | 20      | 15        |
| Id. per il colle Crête Sèche  | 2897                      | 9                | 15      | 12        |

| Luoghi di partenza e di destinazione<br>e note speciali             | Altezza in m.<br>sul mare | Ore<br>di marcia | TARIFFE |           |
|---|---------------------------|------------------|---------|-----------|
|   |                           |                  | Guide   | Portatori |
| XXXIV. CHÂTILLON (M. 551).  |                           |                  |         |           |
| S. VINCENT (M. 575).  |                           |                  |         |           |
| Salita della Testa di Comagna                                       | 2100                      | 4                | —       | 5         |
| Id. del M. Zerbion  | 2721                      | 5                | —       | 6         |
| Id. sul colle S. Pantaleone e della cima<br>di S. Evance            | 1669                      | 4                | —       | 5         |
| Id. del M. Tantané  | 2735                      | 6                | —       | 6         |
| Id. della Cima d'Aver o Monte La<br>Borne                           | 2469                      | 6                | —       | 6         |
| Id. del M. de Coet  | 2600                      | 6,30             | —       | 6         |
| Id. della Cima Bianca o Bec d'Ica                                   | 3010                      | 7                | 8       | 6         |
| Id. del M. Redesau (per Torgnon)                                    | 3217                      | 9                | 15      | 10        |
| Id. della Becca di Cian o Tzan (per<br>Torgnon)                     | 3321                      | 9                | 20      | 15        |
| Salita della Becca di Lusency                                       | 3506                      | 11               | 25      | 18        |
| Id. del M. Avie o Au (da Chambave)                                  | 3006                      | 8                | 12      | 7         |
| Id. del M. Rouvi o M. Giron   | 2934                      | 7                | 10      | 7         |
| Id. della Tête di Barbeston   | 2483                      | 5                | —       | 6         |
| Id. del Monte Lyane o Cleva di<br>Tourgon                           | 2178                      | 5                | —       | 5         |
| Gita al colle del Teodulo (andata e ri-<br>torno in due giorni)     | 3324                      | 11               | 16      | 14        |
| Id. all'Albergo del Giomein al Breuil<br>(and. e rit. in un giorno) | 2097                      | 7                | —       | 7         |
| Id. id. (id. in due giorni)   | —                         | —                | —       | 14        |
| Id. alla Grotta delle Bousserailles,<br>and. e rit. in un giorno    | 1742                      | 6                | —       | 6         |
| Id. ai Grands Moulins ad Antey per<br>mezza giornata                | 1079                      | 2                | —       | 3         |

| Luoghi di partenza e di destinazione<br>e note speciali  | Altezza in m.<br>sul mare | Ore<br>di marcia | TARIFFE |           |
|--|---------------------------|------------------|---------|-----------|
|  |                           |                  | Guide   | Portatori |
| Gita ai Grands Moulins ad Antey per<br>una giornata  | —                         | —                | —       | 5         |
| Id. ad Amay ed al colle di Joux  | 1507                      | 3                | —       | 5         |
| A Brusson per il colle di Joux   | —                         | 4                | —       | 6         |
| A Fiery (Ayas) per il colle di Joux  | —                         | 7                | —       | 10        |
| Id. per il colle di Portola  | 2415                      | 7,30             | 12      | 10        |
| A Gressoney per Brusson ed il colle<br>Ranzola   | 2171                      | 8                | 12      | 10        |
| A Gressoney per Ayas ed il colle<br>Pinter   | 2780                      | 10               | 14      | 12        |
| A Bionaz e Prarayé per il colle des<br>Crottes e di Livornea   | 2351                      | 13               | 15      | 12        |
| Id. pel colle des Crottes e di Lusency   | 3200                      | 14               | 20      | 15        |
| A Torgnon per mezza giornata   | 1476                      | 3                | —       | 3         |
| Id. per una giornata   | —                         | —                | —       | 5         |
| A Valtournanche  | 1521                      | 4,30             | —       | 5         |
| A Verres, a Champorcher ed a Cogne,<br>vedi queste stazioni.   |                           |                  |         |           |
| XXXV. VALTOURNANCHE (M. 1524).   |                           |                  |         |           |
| NB. — Nelle escursioni segnate con asterisco *,<br>quando esse si compiono con partenza dal colle<br>del Teodulo, le ore di marcia sono diminuite<br>di 6 e le tariffe sono ridotte di L. 8 per le guide<br>e di L. 5 per i portatori. |                           |                  |         |           |
| NB. Pour les excursion marquées avec un aste-<br>risque * lorsque elles ont pour point du départ le<br>col Theodule, on diminue la marche de 6 heures<br>et le prix du tarif de 8 fr. par guide et 5 fr.<br>par porteur.               |                           |                  |         |           |
| Fra Valtournanche ed il Breuil-Giomein   | —                         | 2                | —       | 3         |
| Id. id. and. e rit. in servizio nello<br>stesso giorno   | —                         | —                | —       | 5         |

| Luoghi di partenza e di destinazione<br>e note speciali     | Altezza in m.<br>sul mare | Ore<br>di marcia | TARIFFE |           |
|---|---------------------------|------------------|---------|-----------|
|   |                           |                  | Guide   | Portatori |
| Fra Valtournanche ed il Breuil-Giomein<br>con pernottamento | —                         | —                | —       | 8         |
| Salita del Bec di Nana                                      | 3010                      | 5                | —       | 5         |
| Id. del Gran Tournalin                                      | 3379                      | 6                | 10      | 8         |
| Id. della Roisetta  | 3321                      | 6                | 8       | 6         |
| Id. della Gran Sometta o Cemetta                            | 3167                      | 5                | 8       | 6         |
| Id. della Motta di Pleté                                    | 2889                      | 4                | —       | 5         |
| Id. sul colle del Teodulo                                   | 3324                      | 6                | 10      | 8         |
| Id. del Piccolo Cervino *                                   | 3886                      | 8                | 15      | 10        |
| Id. id. in due giorni                                       | —                         | —                | —       | 20        |
| Id. id. con discesa a Zermatt                               | —                         | —                | —       | 25        |
| Id. del Breithorn * in un giorno                            | 4166                      | 9                | 25      | 15        |
| Id. del Breithorn in due giorni                             | —                         | —                | —       | 30        |
| Id. id. con discesa a Zermatt                               | —                         | —                | —       | 35        |
| Id. della Gobba di Rollin *                                 | 3906                      | 6                | 15      | 10        |
| Id. del Polluce *   | 4107                      | 9                | 30      | 20        |
| Id. del Castore *   | 4222                      | 10               | 35      | 22        |
| Id. del Theodulhorn o Pileur *                              | 3466                      | 7                | 10      | 8         |
| Id. del Furgengrat  | 3499                      | 7                | 10      | 8         |
| Id. sul colle di Furggen o Forca                            | 3268                      | 5                | 8       | 6         |
| Id. del M. Cervino  | 4482                      | 12               | 100     | 60        |
| Id. id. con discesa a Zermatt                               | —                         | —                | —       | 150       |
| Id. sulla spalla del M. Cervino o picco<br>Tyndall          | 4245                      | 9                | 60      | 35        |
| Id. alla Capanna del Cervino alla Tour,<br>in un giorno     | 3890                      | 6                | 30      | 20        |
| Id. id. con pernottamento                                   | —                         | —                | —       | 35        |
| Id. della Testa del Leone                                   | 3712                      | 6                | 20      | 12        |
| Id. della Dent d'Hérens pel ghiaccio di<br>M. Tabel         | 4175                      | 12               | 90      | 50        |
| Id. id. con discesa a Zermatt                               | —                         | —                | —       | 120       |
| Id. della Punta dei Cors                                    | 3855                      | 9                | 50      | 30        |
| Id. della Punta Giordano dei Jumeaux                        | 3873                      | 11               | 50      | 30        |
| Id. della Punta Sella dei Jumeaux                           | 3805                      | 10               | 40      | 25        |
| Id. della Becca de Guin                                     | 3637                      | 8                | 30      | 20        |

| Luoghi di partenza e di destinazione<br>e note speciali   | Altezza in m.<br>sul mare | Ore<br>di marcia | TARIFFE |           |
|---|---------------------------|------------------|---------|-----------|
|   |                           |                  | Guide   | Portatori |
| Salita del Bec de Creton . . . . .  | 3583                      | 7                | 16      | 10        |
| Id. del Château des Dames . . . . .   | 3486                      | 6                | 12      | 8         |
| Id. del M. Rouss . . . . .  | 3341                      | 5                | 8       | 6         |
| Id. della Punta di Fontanella . . . . .   | 3386                      | 6                | 10      | 6         |
| Id. della Becca di Cian o Tzam . . . . .  | 3321                      | 7                | 20      | 15        |
| Id. del M. Pancherot . . . . .  | 2615                      | 3                | —       | 5         |
| A Brusson pel colle di Portola . . . . .  | 2415                      | 8                | 12      | 10        |
| Id. per il colle di Pilonet . . . . .   | 2697                      | 8                | 12      | 10        |
| Id. per i colli di Nana e di Vascoccia . . . . .  | 2805                      | 9                | 12      | 10        |
| A Fiery (St-Jaques d'AYas) per il colle<br>di Nana . . . . .  | 2805                      | 6                | 10      | 8         |
| Id. id. per il passo del Tournalin . . . . .  | 3010                      | 7                | 14      | 10        |
| Id. id. per il colle infer. delle Cime<br>Bianche . . . . .   | 2896                      | 6                | 10      | 8         |
| Id. id. per il colle super. delle Cime<br>Bianche . . . . .   | 2980                      | 7                | 12      | 10        |
| Id. id. per il colle di Ventina o Rollin* . . . . .   | 3895                      | 9                | 20      | 15        |
| Id. id. per il colle del Breithorn* . . . . .   | 3900                      | 10               | 25      | 18        |
| A Gressoney St-Jean per Brusson ed il<br>colle della Ranzola . . . . .  | 2171                      | 12               | 16      | 14        |
| Id. per Ayas ed il colle di Pinter . . . . .  | 2780                      | 11               | 16      | 14        |
| Gressoney la Trinité per Fiery ed il colle<br>di Betta Forca in un giorno . . . . .                                 | 2676                      | 11               | 15      | 12        |
| Id. id. in due giorni . . . . .   | —                         | —                | 18      | 15        |
| Id. per il colle del Breithorn, il ghiac.<br>di Verra, la punta del Castore<br>e per il rifugio Q. Sella* . . . . . | 4222                      | 15               | 40      | 28        |
| NB. Se quest'escursione si limita al ri-<br>fugio Q. Sella* con prosecuzione<br>per altre escursioni . . . . .      | —                         | 12               | 30      | 20        |
| Al colle d'Ollen per la punta del Ca-<br>store ed il Naso del Lyskamm<br>(Die Nase)* . . . . .                      | —                         | 19               | 50      | 35        |
| Ad Alagna per la medesima via* . . . . .  | —                         | 21               | 60      | 40        |
| A Zermatt per il colle Teodulo . . . . .  | 3324                      | 10               | 20      | 15        |

| Luoghi di partenza e di destinazione<br>e note speciali  | Altezza in m.<br>sul mare | Ore<br>di marcia | TARIFFE |           |
|--|---------------------------|------------------|---------|-----------|
|  |                           |                  | Guide   | Portatori |
| A Zermatt per il colle di Furggen . . . . .  | 3268                      | 10               | 20      | 15        |
| Id. per il colle di Tournanche . . . . .   | 3486                      | 15               | 40      | 30        |
| A Prarayé (Valpelline) per il colle di<br>M. Tabel . . . . .   | 3869                      | 18               | 50      | 30        |
| Id. per il colle Budden . . . . .  | 3500                      | 12               | 30      | 20        |
| Id. per il colle du Creton . . . . .   | 3324                      | 10               | 20      | 14        |
| Id. per il colle del Château des Dames . . . . .   | 3400                      | 10               | 16      | 12        |
| Id. per il colle di Bellazà . . . . .  | 3063                      | 9                | 15      | 12        |
| Id. per il colle Valcornera . . . . .  | 3147                      | 7                | 14      | 10        |
| A Bionaz per Ersa, il colle di Crottes ed<br>il colle di Livornea . . . . .  | 2851                      | 11               | 15      | 12        |
| Id. per il colle di Crottes ed il colle<br>di Luseny . . . . .   | 3200                      | 11               | 20      | 15        |
| Alla Grotta delle Buserailles . . . . .  | 1742                      | 1                | —       | 2         |
| Giro pel col Teodulo, Pileur, Furggen-<br>grat e colle Furggen . . . . .   | —                         | 12               | 18      | 12        |
| Giro attorno al M. Cervino per il colle<br>di Furggen, il Lago Nero (Sch-<br>warz-see), Stokie ed il colle Tour-<br>nanche, in due giorni . . . . .  | —                         | —                | 45      | 30        |
| Giro per il colle del Teodulo (o per<br>quello di Furggen), Zermatt<br>(anche passando per il Riffel),<br>il colle di Valpellina, Prarayé<br>ed il colle di Valcornera (od anche<br>per quelli di Bellazà o del Creton)<br>in tre giorni . . . . . | —                         | —                | 55      | 40        |
| A Châtillon ed a St-Vincent, vedi queste<br>stazioni.  |                           |                  |         |           |
| XXXVI. VERRES (M. 390).  |                           |                  |         |           |
| Salita della Becca Torché . . . . .  | 3015                      | 7                | 8       | 6         |
| Id. della Becca di Vlou . . . . .  | 3032                      | 7,30             | 8       | 6         |

| Luoghi di partenza e di destinazione<br>e note speciali                                       | Altezza in m.<br>sul mare | Ore<br>di marcia | TARIFFE |           |
|---|---------------------------|------------------|---------|-----------|
|   |                           |                  | Guide   | Portatori |
| Salita del M. Lyane o Cleva di Turgon . . . . .   | 2178                      | 5                | —       | 5         |
| Id. del M. Barboston . . . . .  | 2483                      | 6                | —       | 6         |
| Id. del M. Rouvi o Giron . . . . .  | 2934                      | 7                | 10      | 7         |
| Id. del M. Avie o Au . . . . .  | 3006                      | 8                | 12      | 8         |
| Id. del M. Glacier o Tête de Savoney . . . . .  | 3186                      | 8                | 12      | 8         |
| Id. della Cima Piana . . . . .  | 2512                      | 5                | —       | 5         |
| A Champorcher per Hone e la valle<br>(Hone-Bard) col ritorno nello<br>stesso giorno . . . . . | —                         | 4                | —       | 5         |
| Id. id. in due giorni . . . . .   | —                         | —                | —       | 7         |
| Id. per il colle di Plan Fenêtre col<br>ritorno nello stesso giorno . . . . .                 | 1695                      | 5                | —       | 5         |
| Id. id. in due giorni . . . . .   | —                         | —                | —       | 7         |
| Id. per il colle Croja . . . . .  | 2303                      | 7                | —       | 8         |
| Id. per il colle Glacier . . . . .  | 2785                      | 10               | 12      | 10        |
| A Nus per il colle Mezove . . . . .   | 2609                      | 12               | 12      | 10        |
| A Châtillon per il colle di Pragarin . . . . .  | 2160                      | 7                | —       | 6         |
| Id. per il colle di Valmeriane . . . . .  | 2281                      | 8                | —       | 6         |
| Id. per il castello di Challand e le<br>alture di Emarese . . . . .                           | —                         | 5                | —       | 5         |
| Id. per Brusson ed il colle di Joux . . . . .   | 1507                      | 7,30             | —       | 6         |
| A Brusson per la valle di Challand . . . . .  | —                         | 4                | —       | 5         |
| Ad Ayas per Brusson . . . . .   | —                         | 5,30             | —       | 6         |
| A Fiery (Saint Jaques) per Brusson e<br>Ayas . . . . .  | —                         | 8                | —       | 8         |
| A Issime per il colle di Dondeuil . . . . .   | 2345                      | 7                | 10      | 8         |
| XXXVII. BRUSSON (M. 1332)   |                           |                  |         |           |
| Salita della Becca Torché . . . . .   | 3015                      | 8                | 8       | 6         |
| Id. della Becca di Vlou . . . . .   | 3032                      | 8                | 8       | 6         |

| Luoghi di partenza e di destinazione<br>e note speciali  | Altezza in m.<br>sul mare | Ore<br>di marcia | TARIFFE |           |
|--|---------------------------|------------------|---------|-----------|
|  |                           |                  | Guide   | Portatori |
| Salita della P. Frudiera o M. Neri . . . . .   | 3070                      | 6                | 8       | 6         |
| Id. del Corno del Vitello (Kalberhorn) . . . . .   | 3056                      | 6                | 8       | 6         |
| Id. del Corno Bussola o P. de Mas-<br>cognaz . . . . .   | 3023                      | 5                | —       | 6         |
| Id. della Testa Grigia (Grauhaupt) . . . . .   | 3315                      | 9                | 12      | 8         |
| Id. del M. Zerbion . . . . .   | 2721                      | 5                | —       | 6         |
| Id. della Testa di Comagna . . . . .   | 2100                      | 2,30             | —       | 4         |
| Passeggiata al castello di Grainne con<br>ritorno immediato . . . . .                              | —                         | 1                | —       | 2         |
| Id. per tutta la giornata . . . . .  | —                         | —                | —       | 4         |
| A Fiery per la valle . . . . .   | 1878                      | 4                | —       | 4         |
| A Issime, Gressoney, Valtournanche, S.<br>Vincent, Châtillon ed a Verres,<br>vedi queste stazioni. |                           |                  |         |           |
| XXXVIII. FIERY (S. JACQUES D'AYAS)<br>(M. 1878).   |                           |                  |         |           |
| Salita della Testa Grigia (Grauhaupt) . . . . .  | 3315                      | 7                | 12      | 8         |
| Id. del Roth-Horn . . . . .  | 3141                      | 5                | 8       | 6         |
| Id. del M. Bettaforca . . . . .  | 2967                      | 4                | 6       | 5         |
| Id. del M. Bettolina . . . . .   | 2997                      | 4                | 6       | 5         |
| Id. al Rifugio Q. Sella in un giorno . . . . .   | 3500                      | 6                | 8       | 6         |
| Id. id. in due giorni . . . . .  | —                         | —                | 12      | 9         |
| Id. del Pallon di Resy . . . . .   | 2676                      | 3                | —       | 4         |
| Id. del M. Rosso . . . . .   | 3014                      | 4,30             | 6       | 5         |
| Id. della P. di Felik . . . . .  | 3945                      | 8                | 18      | 12        |
| Id. del Lyskamm . . . . .  | 4529                      | 14               | 50      | 30        |
| Id. del Castore . . . . .  | 4222                      | 10               | 30      | 20        |
| Id. del Polluce . . . . .  | 4107                      | 9                | 25      | 18        |
| Id. del Breithorn per il ghiac. di Verra . . . . .   | 4166                      | 8                | 25      | 18        |
| Id. del Breithorn per il ghiacciaio di<br>Ventina . . . . .  | —                         | 9                | 25      | 18        |
| Id. id. per le Cime Bianche ed il colle<br>del Teodulo . . . . .                                   | —                         | 11               | 25      | 18        |

| Luoghi di partenza e di destinazione<br>e note speciali  | Altezza in m.<br>sul mare | Ore<br>di marcia | TARIFFI |           |
|--|---------------------------|------------------|---------|-----------|
|  |                           |                  | Guide   | Portatori |
| Salita della Gobba di Rollin . . . . .   | 3906                      | 7,30             | 18      | 12        |
| Id. della Gran Sometta o Cemetta . . . . .   | 3167                      | 5                | 8       | 5         |
| Id. del M. Roisetta . . . . .  | 3321                      | 5,30             | 8       | 6         |
| Id. del Gran Tournalin . . . . .   | 3379                      | 6                | 8       | 6         |
| Id. del Bec de Nana . . . . .  | 3010                      | 4,30             | —       | 5         |
| Id. del M. Facciabella o Belface . . . . .   | 2571                      | 3                | —       | 4         |
| A Zermatt per la Capanna Sella, la<br>Die Nase ed il Lysjoch . . . . .   | 4200                      | 18               | 50      | 35        |
| Id. per il Felikjoch . . . . .   | 4068                      | 15               | 35      | 25        |
| Id. per lo Zwilling o Verra Pass . . . . .   | 3861                      | 12               | 35      | 2         |
| Id. per lo Schwarzthor . . . . .   | 3741                      | 12               | 35      | 25        |
| Id. facendo nel passaggio di uno di<br>questi tre ultimi colli l'ascen-<br>sione del Castore o del Polluce . . . . . | —                         | 14               | 40      | 30        |
| Id. per il colle del Breithorn . . . . .   | 4000                      | 12               | 30      | 20        |
| Id. per il colle di Ventina . . . . .  | 3700                      | 10               | 25      | 18        |
| Id. per il colle superiore delle Cime<br>Bianche ed il colle del Teodulo . . . . .                                   | 3324                      | 10               | 20      | 15        |
| Id. facendo nel passaggio di uno di<br>questi tre colli l'ascensione del<br>Breithorn . . . . .                      | 4166                      | 14               | 35      | 25        |
| A Gressoney, Breuil (Giomein), Val-<br>tournanche, Châtillon, Brusson<br>e Verres, vedi queste stazioni.             |                           |                  |         |           |
| XXXIX. ISSIME (M. 939).  |                           |                  |         |           |
| Salita del M. Mars . . . . .   | 2600                      | 6                | 8       | 6         |
| Id. del M. Camino . . . . .  | 2384                      | 5                | —       | 6         |
| Id. del M. Cresto . . . . .  | 2521                      | 5                | —       | 6         |
| Id. della Punta dei Tre Vescovi . . . . .  | 2579                      | 6                | —       | 6         |
| Id. della Punta Frudiera . . . . .   | 3070                      | 7                | 12      | 8         |
| Id. del M. Foghel . . . . .  | 2927                      | 6,30             | —       | 6         |
| Id. della Becca di Vlou . . . . .  | 3032                      | 7                | 8       | 6         |
| Id. della Becca Torché . . . . .   | 3015                      | 7                | 8       | 6         |

| Luoghi di partenza e di destinazione<br>e note speciali  | Altezza in m.<br>sul mare | Ore<br>di marcia | TARIFFI |           |
|--|---------------------------|------------------|---------|-----------|
|  |                           |                  | Guide   | Portatori |
| Al Santuario d'Oropa pel colle della<br>Balma d'Oropa . . . . .  | 2261                      | 10               | —       | 10        |
| A Rosazza per il colle Gragliaasca . . . . .   | 2213                      | 7                | —       | 8         |
| A Piedicavallo per il colle Torrisson . . . . .  | 2280                      | 6,30             | —       | 8         |
| Id. per il colle della Vecchia (Veggia) . . . . .  | 2372                      | 6,30             | —       | 8         |
| Id. per il colle della Piccola Mologna . . . . .   | 2095                      | 6,30             | —       | 8         |
| A Riva (anche ad Alagna) per il colle<br>del Loo . . . . .   | 2495                      | 9                | —       | 10        |
| A Brusson pel colle di Chasten . . . . .   | 2552                      | 7                | 10      | 8         |
| Id. per il passo di Frudiera . . . . .   | 2273                      | 6,30             | —       | 8         |
| A Verres, vedi questa stazione.  |                           |                  |         |           |
| XL. GRESSONEY ST-JEAN (M. 1385)  |                           |                  |         |           |
| GRESSONEY LA TRINITÉ (M. 1627).  |                           |                  |         |           |
| NB. — Le ore di marcia sono calcolate da quello<br>di queste due località più vicine al luogo di desti-<br>nazione. Per tutte le salite segnate con un asteri-<br>sco *, quando si effettuano con partenza da uno<br>dei due rifugi Gnistetti o Q. Sella, le tariffe si ridu-<br>cono per la guida di L. 8 e per i portatori di L. 6.<br>Per quelle escursioni, la cui partenza ha luogo<br>dall'Albergo del Colle d'Ollen, le tariffe si ridu-<br>cono di L. 4 per le guide ed i portatori. |                           |                  |         |           |
| NB. — Le temps de marche est calculé en par-<br>tant de l'endroit qui est moins éloigné de celui<br>de destination. Toutes les ascensions marquées<br>d'astérisque, quand ont lieu en partant des<br>cabanes Gnistetti ou Q. Sella ont le prix du tarif<br>diminué de 8 francs par guide et 4 francs par<br>porteur. Pour les excursions à faire en partant<br>de l'Hôtel du col d'Ollen les prix du tarif est<br>diminué de 4 fr. par guide et par porteur.                                 |                           |                  |         |           |
| Da Gressoney S. Jean a Gressoney la<br>Trinité . . . . .   | —                         | 1,30             | —       | 2         |
| Salita del Corno Bianco in un giorno . . . . .   | 3320                      | 8                | 12      | 8         |
| Id. id. in due giorni . . . . .  | —                         | —                | 16      | 10        |
| Id. del Corno del Camoscio (colle<br>d'Ollen) . . . . .  | 3026                      | 4,30             | 6       | 5         |

| Luoghi di partenza e di destinazione<br>e note speciali                                 | Altezza in m.<br>sul mare | Ore<br>di marcia | TARIFFI |           |
|---|---------------------------|------------------|---------|-----------|
|   |                           |                  | Guide   | Portatori |
| Salita della Vincent pyramide * . . . . .   | 4215                      | 9                | 20      | 12        |
| Id. della Balmenhorn * . . . . .  | 4300                      | 9,30             | 20      | 12        |
| Id. del Corno nero (Schwarzhorn) * . . . . .  | 4231                      | 10               | 25      | 16        |
| Id. della Ludwigshöhe * . . . . .   | 4346                      | 10,30            | 25      | 16        |
| Id. della Parrotpitze * . . . . .   | 4434                      | 11               | 30      | 20        |
| Id. della P. <sup>na</sup> Gnistetti (Signalkuppe) * . . . . .                          | 4559                      | 12               | 35      | 25        |
| Id. della Zumsteinspitze * . . . . .  | 4563                      | 12               | 35      | 25        |
| Id. della Dufour Spitze * . . . . .   | 4635                      | 16               | 65      | 40        |
| Id. del Lyskamm per la capanna Q.<br>Sella * . . . . .                                  | 4529                      | 12               | 50      | 30        |
| Id. id. per la capanna Gnistetti . . . . .  | —                         | 14               | 60      | 40        |
| Id. del Felikhorn * . . . . .   | 3945                      | 8,30             | 18      | 12        |
| Id. del Castore * . . . . .   | 4222                      | 10               | 30      | 20        |
| Id. alla capanna Gnistetti . . . . .  | 3647                      | 8                | 15      | 10        |
| Id. id. Q. Sella in un giorno . . . . .   | 3510                      | 6                | 8       | 6         |
| Id. id. id. in due giorni . . . . .   | —                         | —                | 12      | 9         |
| Id. del M. Bettolina . . . . .  | 2997                      | 4                | 6       | 5         |
| Id. del M. Bettaforca . . . . .   | 2967                      | 4                | 6       | 5         |
| Id. del Rothhorn . . . . .  | 3141                      | 5                | 8       | 6         |
| Id. della Testa grigia o Grauhaupt . . . . .  | 3315                      | 6                | 12      | 8         |
| Id. del Corno del Vitello o Kalberhorn . . . . .  | 3050                      | 5,30             | 8       | 6         |
| Id. del Becco di Frudiere o Marienhorn . . . . .  | 3070                      | 10               | 12      | 8         |
| Passaggiata alla grotta del ghiacciaio del<br>Lys da St-Jean . . . . .                  | 2159                      | 4                | —       | 5         |
| Id. id. dalla Trinité in mezza giornata<br>per il colle della Piccola Mologna . . . . . | —                         | 2                | —       | 3         |
| A Piedicavallo (valle del Cervo) per il<br>colle della Piccola Mologna . . . . .        | 2095                      | 7,30             | —       | 8         |
| Id. id. per il colle di Loozoney e Gran<br>Mologna . . . . .                            | 2446                      | 8,30             | —       | 10        |
| Id. id. per il colle del Loo ed il passo<br>della Ronda . . . . .                       | 2437                      | 9                | —       | 10        |
| A Riva ed Alagna (Val Sesia) per il<br>passo del Loo o di Macagno . . . . .             | 2495                      | 9                | —       | 10        |
| Id. id. per il colle di Valdobbia (Ospi-<br>zio Sottile) . . . . .                      | 2479                      | 7                | —       | 8         |

| Luoghi di partenza e di destinazione<br>e note speciali  | Altezza in m.<br>sul mare | Ore<br>di marcia | TARIFFI |           |
|--|---------------------------|------------------|---------|-----------|
|  |                           |                  | Guide   | Portatori |
| A Riva ed Alagna (Val Sesia) per il colle<br>d'Ollen (Albergo Guglielmina) . . . . .                                 | 2871                      | 7,30             | —       | 10        |
| Id. id. per il colle delle Pisse . . . . .   | 3207                      | 9                | 12      | 10        |
| Id. id. per il Sesiajoch . . . . .   | 4424                      | 17               | 50      | 30        |
| A Macugnaga (Val Anzasca) per il Zum-<br>steinsattel o Grenz Sattel . . . . .  | 4430                      | 18               | 70      | 40        |
| A Zermatt (Valle della Visp) per il Ly-<br>sjoch . . . . .   | 4344                      | 16               | 40      | 30        |
| Id. per il Felikjoch . . . . .   | 4068                      | 15               | 35      | 25        |
| Id. per la capanna Q. Sella e lo Zwi-<br>lingspass . . . . .   | 3861                      | 17               | 45      | 30        |
| Id. per il colle di Betta-Forca e lo<br>Zwillingspass . . . . .  | —                         | 16               | 40      | 30        |
| Id. per il colle di Betta-Forca e lo<br>Schwarzthor . . . . .  | 3741                      | 15               | 40      | 30        |
| Id. per il colle di Betta-Forca ed il<br>colle del Breithorn . . . . .   | 4010                      | 16               | 40      | 30        |
| Id. per il colle di Betta-Forca, il colle<br>delle Cime Bianche ed il colle<br>del Teodulo . . . . .                 | —                         | 15               | 25      | 20        |
| A Fieri per la cima del Castore . . . . .  | 4222                      | 15               | 40      | 25        |
| Id. per la capanna Sella ed il ghiac-<br>ciaio Perazzi . . . . .   | 3605                      | 11               | 16      | 10        |
| Id. per il passo di Bettolina . . . . .  | 2896                      | 6                | —       | 8         |
| Id. per il colle di Betta-Forca . . . . .  | 2676                      | 5                | —       | 8         |
| Id. per il colle di Pinter . . . . .   | 2780                      | 6                | —       | 8         |
| A Valtournanche per la capanna Q. Sella,<br>la cima del Castore ed il colle<br>del Breithorn e del Teodulo . . . . . | 4122                      | 15               | 40      | 25        |
| A Brusson per il colle della Ranzola . . . . .   | 2171                      | 4                | —       | 6         |
| A St-Vincent e Châtillon per il colle<br>Ranzola e di Joux . . . . .   | —                         | 8                | —       | 10        |
| Giro per la capanna Gnistetti, la Nase<br>del Lyskamm e la capanna Quin-<br>tino Sella . . . . .                     | —                         | 16               | 25      | 18        |

| Luoghi di partenza e di destinazione<br>e note speciali | Altezza in m.<br>sul mare | Ore<br>di marcia | TARIFFE |           |
|---|---------------------------|------------------|---------|-----------|
|   |                           |                  | Guide   | Portatori |
|   |                           |                  | L.      | L.        |
| <b>XLI. OROPA (SANTUARIO) (M. 1238).</b>                |                           |                  |         |           |
| Salita del Mucrone . . . . .                            | 2337                      | 5                | 6       | 5         |
| Id. del M. Mars . . . . .                               | 2600                      | 8                | —       | 6         |
| Id. del Camino . . . . .                                | 2384                      | 5                | —       | 6         |
| A Piedicavallo per la Colma . . . . .                   | 1622                      | 4                | —       | 3         |
| Ad Issime, vedi questa stazione.                        |                           |                  |         |           |
| <b>XLII. PIEDICAVALLI (M. 1037).</b>                    |                           |                  |         |           |
| Salita del Monte Cresto . . . . .                       | 2521                      | 4                | —       | 6         |
| Id. della Punta dei tre Vescovi . . . . .               | 2579                      | 5                | —       | 6         |
| Id. della Cima di Bo . . . . .                          | 2556                      | 5                | —       | 6         |
| A Riva Valdobbia per il colle Macagno . . . . .         | 2495                      | 9                | —       | 8         |
| A Rassa per il colle del Croso . . . . .                | 1940                      | 4                | —       | 5         |
| Ad Issime, Gressoney ed Oropa, vedi queste stazioni.    |                           |                  |         |           |
| <b>VAL SESIA</b>  |                           |                  |         |           |
| <b>XLIII. ALAGNA (M. 1194)</b>                          |                           |                  |         |           |
| RIVA VALDOBBIÀ (M. 1112).                               |                           |                  |         |           |
| Salita del Frate della Mea . . . . .                    | —                         | 7                | 7       | 5         |
| Id. della cima Carnera . . . . .                        | 2742                      | 4,30             | 7       | 5         |
| Id. del Monte Tagliaferro . . . . .                     | 2964                      | 5                | 7       | 5         |
| Id. del Corno di Mòd o Mòd-horn . . . . .               | 2805                      | 5                | 7       | 5         |
| Id. del Corno di Faller o Faller-horn . . . . .         | 3130                      | 6                | 7       | 5         |
| Id. della cima delle Loccie . . . . .                   | 3498                      | 8                | 18      | 12        |
| Id. del Corno del Camoscio . . . . .                    | 3026                      | 5                | 6       | 5         |
| Id. del K.iffersgrad o Punta di Straling . . . . .      | 3116                      | 5                | 7       | 5         |
| Id. del Corno Bianco, in un giorno . . . . .            | 3320                      | 7                | 12      | 8         |
| Id. id. in due giorni . . . . .                         | —                         | —                | 16      | 10        |
| Id. alla capanna Gniffetti . . . . .                    | 3647                      | 8                | 15      | 10        |

| Luoghi di partenza e di destinazione<br>e note speciali   | Altezza in m.<br>sul mare | Ore<br>di marcia | TARIFFE |           |
|---|---------------------------|------------------|---------|-----------|
|   |                           |                  | Guide   | Portatori |
|   |                           |                  | L.      | L.        |
| Salita delle Pante del M. Rosa per il colle d'Ollen o delle Pisse. Vedi stazione di Gressoney (le tariffe e le distanze sono uguali). |                           |                  |         |           |
| A Macugnaga per il colle del Turlo . . . . .  | 2736                      | 7                | 12      | 10        |
| Id. per il colle delle Loccie . . . . .   | 3353                      | 11               | 35      | 20        |
| A Zermatt per il passo della Sesia o Sesiajoch . . . . .  | 4424                      | 16               | 60      | 40        |
| Id. per il Piodejoch od Ippolita pass . . . . .   | 4000                      | 16               | 50      | 30        |
| Id. per Lysjoch . . . . .   | 4344                      | 16               | 40      | 30        |
| Id. per il Felkjoch . . . . .   | 4064                      | 20               | 45      | 30        |
| Al Colle di Valdobbia (Ospizio Sottile) . . . . .   | 2479                      | 4,30             | —       | 4         |
| Al Colle d'Ollen (Albergo Guglielmina) . . . . .  | 2871                      | 4,30             | —       | 4         |
| A Valtouranche, per il colle d'Ollen, il naso del Liskamm, la punta del Castore, il colle del Breithorn ed il Teodulo . . . . .       | —                         | 21               | 60      | 10        |
| Gite ai lembi dei giacciai . . . . .  | —                         | —                | 7       | 5         |
| A Gressoney, vedi questa stazione.  |                           |                  |         |           |
| <b>XLIV. RIMA SAN GIUSEPPE (M. 1215).</b>   |                           |                  |         |           |
| Salita del Tagliaferro . . . . .  | 2964                      | 4,30             | 7       | 5         |
| Id. del Corno di Mòd . . . . .  | 2805                      | 4                | 7       | 5         |
| Id. del Sejunké . . . . .   | 2344                      | 5                | 7       | 5         |
| Ad Alagna per la Valmontasca e pel Mòd . . . . .  | 2323                      | 4,30             | 7       | 5         |
| Id. per la Bocchetta di Moanda . . . . .  | 2419                      | 5                | 7       | 5         |
| A Carcoforo per il Colle del Termo . . . . .  | 2347                      | 4,30             | —       | 5         |
| A Mollia per l'Alpe Grega e per la Bocchetta . . . . .  | 2067                      | 6                | 10      | 8         |
| A Macugnaga per il piccolo Turlo o colle dell'Altare . . . . .  | 2630                      | 7                | 10      | 8         |

| Luoghi di partenza e di destinazione<br>e note speciali                                     | Altezza in m.<br>sul mare | Ore<br>di marcia | TARIFFE |           |
|---|---------------------------|------------------|---------|-----------|
|   |                           |                  | Guide   | Portatori |
|   |                           |                  | L.      | L.        |
| <b>XLV. CARCOFORO (M. 1304).</b>  |                           |                  |         |           |
| Salita del Pizzo Moriana . . . . .  | 2627                      | 3                | 6       | 4         |
| A Fobello per il colle d'Egna . . . . .   | 2236                      | 4,30             | 7       | 5         |
| Id. per le Ferrate, Pertile e Cardone . . . . .   | —                         | 5,30             | 8       | 6         |
| A Macugnaga per il colle della Bottiglia o del Pallone o della Bosacca . . . . .            | —                         | 6 circa          | 10      | 8         |
| A Vanzona (Val Anzasca) . . . . .   | —                         | 6                | 10      | 8         |
| A Bannio per il Colle di Baranca . . . . .  | 1820                      | 5                | 7       | 5         |
| A Rima, vedi stazione di Rima.  |                           |                  |         |           |
| <b>XLVI. FOBELLO (M. 880).</b>  |                           |                  |         |           |
| A Carcoforo per il colle d'Egna e a Rima pel Lampon e quindi ad Alagna per il Mòd . . . . . | 2363                      | 14               | 15      | 10        |
| A Rimella per la Res o per la Colmetta . . . . .  | 1429                      | 2,30             | —       | 3         |
| A Campello-Monti per Rimella . . . . .  | —                         | 6                | 10      | 8         |
| A Bannio per il colle d'Orchetta . . . . .  | 1820                      | 5                | 8       | 6         |
| Id. per il colle di Baranca o Selle . . . . .   | —                         | 5                | 8       | 6         |
| A Boccioleto per il Pizzo Cervato e Rossa . . . . .   | —                         | 6                | 10      | 8         |
| A Carcoforo, vedi stazione di Carcoforo.  |                           |                  |         |           |
| <b>XLVII. RIMELLA (M. 1181).</b>  |                           |                  |         |           |
| Salita del Capezone . . . . .   | 2422                      | 3,15             | —       | 3         |
| Id. del Capio . . . . .   | 2171                      | 3,15             | —       | 3         |
| A Campello-Monti . . . . .  | —                         | 3,30             | —       | 5         |
| A Forno (Val Strona) . . . . .  | —                         | 4,30             | —       | 7         |
| A Bannio per il colle d'Orchetta . . . . .  | 1820                      | 5                | 8       | 6         |
| A Fobello, vedi stazione di Fobello.  |                           |                  |         |           |

| Luoghi di partenza e di destinazione<br>e note speciali                 | Altezza in m.<br>sul mare | Ore<br>di marcia | TARIFFE |           |
|---|---------------------------|------------------|---------|-----------|
|   |                           |                  | Guide   | Portatori |
|   |                           |                  | L.      | L.        |
| <b>VAL D'OSSOLA</b>   |                           |                  |         |           |
| <b>XLVIII. MACUGNAGA (M. 1202).</b>                                     |                           |                  |         |           |
| Salita del Corno di Joder o Joderhorn . . . . .                         | 3040                      | 5                | 7       | 5         |
| Id. del Monte Moro . . . . .  | 3206                      | 6                | 10      | 6         |
| Id. della Cima di Roffel . . . . .                                      | 3618                      | 8                | 20      | 15        |
| Id. della Cima di Jazzi . . . . .                                       | 3749                      | 9                | 30      | 20        |
| Id. del Jägerhorn . . . . .   | 3972                      | 10               | 30      | 20        |
| Id. del Nordende (M. Rosa) . . . . .                                    | 4610                      | 16               | 100     | 60        |
| Id. della Dufourspitze (id.) . . . . .                                  | 4635                      | 17               | 100     | 60        |
| Id. della Zumsteinspitze (id.) . . . . .                                | 4563                      | 16               | 80      | 50        |
| Id. della Cima della Pissa o delle Loccie . . . . .                     | 3493                      | 10               | 20      | 15        |
| Id. del Pizzo Bianco . . . . .  | 3216                      | 6                | 15      | 10        |
| Id. alla Capanna Marinelli . . . . .                                    | 3200                      | 5                | 12      | 10        |
| Passeggiata al Belvedere . . . . .                                      | 1992                      | —                | —       | 5         |
| A Mattmark (valle di Saas) per il Monte Moro . . . . .                  | 2862                      | 6                | 10      | 8         |
| Id. id. per il nuovo Weisssthor . . . . .                               | 3661                      | 12               | 25      | 15        |
| A Zermatt per il nuovo Weisssthor . . . . .                             | 3661                      | 12               | 30      | 15        |
| Id. per il vecchio Weisssthor . . . . .                                 | 3576                      | 14               | 35      | 25        |
| Id. per il Jägerjoch . . . . .  | —                         | 15               | 40      | 30        |
| Id. per il Grenz-Sattel . . . . .                                       | 4450                      | 18               | 70      | 40        |
| A Rima e Carcoforo (val Sesia) per il Colle del Piccolo Turlo . . . . . | 2630                      | —                | 12      | 10        |
| Ad Alagna, vedi stazione di Alagna.                                     |                           |                  |         |           |
| <b>XLIX. S. PIETRO (M. 652).</b>  |                           |                  |         |           |
| Salita del Pizzo d'Antigine . . . . .                                   | 3190                      | 8                | 12      | 8         |
| Id. del Pizzo di Cingino . . . . .                                      | 3223                      | 8                | 12      | 8         |
| Id. della Punta di Saas . . . . .                                       | 3194                      | 8                | 12      | 8         |
| Id. del Pizzo Bottarello . . . . .                                      | 3489                      | 9                | 15      | 10        |

| Luoghi di partenza e di destinazione<br>e note speciali    | Altezza in m.<br>sul mare | Ore<br>di marcia | TARIFFE |           |
|--|---------------------------|------------------|---------|-----------|
|  |                           |                  | Guide   | Portatori |
| Salita della Punta d'Andolla . . . . .                     | 3657                      | 10               | 18      | 12        |
| A Saas per il colle di Saas . . . . .                      | 2841                      | 10               | 15      | 10        |
| A Gondo per il passo d'Andolla . . . . .                   | 2428                      | 9                | 10      | 8         |
| A Macugnaga per il passo delle Lonze . . . . .             | 2787                      | 8                | 10      | 8         |
| L. PRESTINO (m. 607).                                      |                           |                  |         |           |
| Salita del Monte Stracingo . . . . .                       | 2714                      | 6                | 7       | 5         |
| Id. del Pizzo d'Albione . . . . .                          | 2430                      | 5                | 7       | 5         |
| A Gondo per il passo di Pontimia . . . . .                 | 2382                      | 8                | 10      | 8         |
| A Varzo per il passo dell'Acqua fredda . . . . .           | 2260                      | 7                | 8       | 6         |
| LI. VARZO (m. 568).  |                           |                  |         |           |
| Salita al Monte Cistella . . . . .                         | 2881                      | 7                | 10      | 8         |
| Al'Alpe di Veglia . . . . .                                | 1753                      | 5                | —       | 5         |
| All'Ospizio del Sempione (strada carrozzabile) . . . . .   | 2003                      | 4                | —       | 5         |
| LII. ALPE DI VEGLIA (m. 1753).                             |                           |                  |         |           |
| Salita del Monte Leone . . . . .                           | 3554                      | 7                | 15      | 10        |
| Id. della Punta di Terrarossa . . . . .                    | 3247                      | 6                | 10      | 6         |
| Id. della Punta d'Aurona . . . . .                         | 2985                      | 5                | 8       | 5         |
| Id. della Punta del Rebbio . . . . .                       | 3195                      | 5                | 10      | 6         |
| Id. della Punta Mottiscia . . . . .                        | 3156                      | 5                | 10      | 6         |
| Id. della Punta di Boccareccio . . . . .                   | 3208                      | 6                | 10      | 6         |
| A Devero per il colle di Valtendra . . . . .               | 2477                      | 5                | —       | 8         |
| A Binn per il passo di Boccareccio . . . . .               | 2762                      | 9                | 12      | 9         |
| A Bérisal pel passo d'Aurona . . . . .                     | 3682                      | 7                | 10      | 8         |
| All'Ospizio del Sempione pel ghiacciaio d'Aurona . . . . . | —                         | 6                | 10      | 8         |

| Luoghi di partenza e di destinazione<br>e note speciali                     | Altezza in m.<br>sul mare | Ore<br>di marcia | TARIFFE |           |
|---|---------------------------|------------------|---------|-----------|
|   |                           |                  | Guide   | Portatori |
| LIII. CASCATA DELLA FREA (m. 1775).   |                           |                  |         |           |
| Salita della Punta d'Arboia (Ofenhorn) . . . . .                            | 3237                      | 8                | 15      | 10        |
| Id. del Hohsan-d'Horn . . . . .   | 3175                      | 8                | 15      | 10        |
| Id. del Blinnen-Horn . . . . .  | 3371                      | 8                | 15      | 10        |
| Id. del Roth-Horn . . . . .   | 3284                      | 7                | 12      | 8         |
| Id. del Rothenthal-Horn . . . . .   | 2969                      | 5                | 10      | 6         |
| Id. del Basaldiner-Horn o Basodino . . . . .                                | 3275                      | 6                | 12      | 8         |
| Gita al ghiacciaio del Gries . . . . .                                      | —                         | 3                | —       | 6         |
| Ad Airol per il passo S. Giacomo . . . . .                                  | 2318                      | 8                | —       | 10        |
| Ad Ulrichen per il passo del Gries . . . . .                                | 2456                      | 6                | —       | 8         |
| A Binn per il passo dell'Hohsant-Horn . . . . .                             | —                         | 12               | 20      | 15        |
| Id. per il passo Neufelgiù, Scatta Minoia e la bocchetta d'Arbola . . . . . | 2597                      | 11               | 15      | 10        |
| A Devero per il passo Neufelgiù . . . . .                                   | 2567                      | 8                | 12      | 8         |
| LIV. SANTA MARIA MAGGIORE (m. 830).   |                           |                  |         |           |
| Salita al Pizzo della Pioda di Crana . . . . .                              | 2426                      | 6                | 8       | 5         |
| Id. al Pizzo della Laurasca . . . . .                                       | 2214                      | 6                | 8       | 5         |
| Id. al Monte Zeda . . . . .   | 2156                      | 6                | 8       | 5         |
| Id. id. Gridone o Limidario . . . . .                                       | 2129                      | 6                | 3       | 5         |
| A Locarno per le Centovalli . . . . .                                       | —                         | 5                | —       | 8         |
| A Cannobio per Finero . . . . .   | —                         | 4                | —       | 8         |

In tutte queste escursioni la guida Marani Lorenzo dimostrò valentia e giusto istinto, tanto più apprezzabili in quanto che le regioni percorse venivano per la prima volta visitate dalla detta guida. Uno di noi ebbe del resto già parecchie occasioni di testimoniare la sua ammirazione pel modo di guidare in montagna di Lorenzo Marani e la Rivista Mensile del C. A. I. ed il Bollettino 1890-1891 contengono queste lodi in merito speciale all'ascensione del Pizzo d'Andolla dalla valle Autrone. Raccomandiamo dunque vivamente questa giovane guida abile e premurosa. — Riccardo Gerla }  
Democrito Crina } di Milano  
29/7 1892 }  
Soci del C. A. I.



Dicesa al passo d' Antona,  
ed ascepa al passo d' Campopeco  
d' dove si sale il Latehorn  
Punta d' Saas  
dal passo al lago d' Campopeco  
pernottaimento.

2 Agosto = Riposo alle alpi d'  
Campopeco.

3 Agosto = Ascensione dal lago  
alla punta Banella (3300 m.  
circa) a sinistra del canale  
nevoso che scende sopra le gravine  
all'estremità nord-ovest del lago.  
Di là passeggiata per cresta al  
Kehrenrick (3305 m.) <sup>Pizzo Scaroni</sup>, al Pizzo Loraccio  
(m. 3212); ed alla Punta Nord d'

(Campopeco (m. 3246). - Dicesa  
pel versante italiano (pericoloso  
per lo stato fradicio della roccia)  
il 2 Agosto = Ascepa al passo d'  
Banella (m. 3250 circa) per la via  
graz. identica del giorno prece-  
dente. Passeggiata per cresta:  
girata dal versante svizzero la  
Cima dello Spigolo ~~Monte Scaroni~~ (3373 m.) che ha  
un famosissimo spigolo di roccia liscia  
a nord, raggiunto il punto più  
alto del Bortevnick (3428 m. circa)  
che è già stato indicato col nome  
di Cima di Campopeco dal  
prof Brusoni nella sua guida  
delle Alpi Centrali.

Di là per la facile cresta  
nevosa all' Augstkummen-  
horn (3454 m.) indi al Botta-  
cello (3492 m.), con dicesa  
al Mittelpass (m. 3155) ed a  
Saas-Grund.

5 Agosto = Riposo a Saas

6 Agosto = da Saas a  
Sempione pel Zwischbergen  
pass ed il Schneegabeljoch  
(3272 m.) (m. 2900  
circa), con visita al Weissmiesattel rest,  
<sup>novato troppo pericoloso per la dicesa</sup>  
sempre fortissimamente della  
nostra guida, non sapremmo  
dir altro se non che le sue

buone qualità, già altre  
volte osservate, ci sembrano  
quest'anno aumentate.  
Raccomandiamo Lorenzo  
Marani come una guida  
sicura ed esperta.

Riccardo Gerla (C.A.S.)  
di Milano }  
Democrito Pina (S.)  
Carlo Casati

6/8 93

Come portatore fu con  
noi anche Antonio Progg d'  
Autranspran.

nella valle d' Laguin.

1894

- 122 -

Excursioni nelle Alpi Lepontine fatte da Devero colla nostra solita guida Lorenzo Marani d'Antonapiana:

31 Luglio = Salita al Pizzo Fizzo ~~o~~ <sup>o</sup> Fizzos (premiolo (2742 m.)) portandoci all'orlo della Bocca Rossa, poi per la cresta ovest del Pizzo e le roccie ed i canali della sua parete sud-ovest. Discesa per il canale trasversale alla sella erbosa tra il Pizzo Fizzo e lo Stange (2417), visita del Pizzo Stange e discesa all'estremità ovest del Lago di Devero per un canale erboso. = [III. Ascensione turistica del Pizzo Fizzo ~~o~~ e I dal versante di Devero.] (Gerla, Prina, Casati)

- 123 -

1 Agosto = Per la Val Deserta al Mittelberg-Pass (2850 m circa): a-scensione del Mittelberg (2895 m.) e del Gross-Schierhorn o Punta di Val Deserta (2942): poi, sul versante frizzer, attraversando la regione dei laghi di Geisspfad sotto le strane guglie delle Geisspfadspitzen, ritorno all'Alpe di Val Deserta ed a Devero pel passo della Rossa est (2550 m) posto tra il Graupielhorn e le guglie suddette. Questo passo è poco consigliabile perché troppo sassoso. (Gerla, Prina e Casati) (Vedi anche nei preziosi libri del viaggio)

4 Agosto = Da Devero a Veglia per la Valle di Buscagna e il passo dei Fornalotti (2725 m circa) visitando la Punta delle Galdaje (2781).

- 124 -

5 Agosto = Da Veglia (aggiungendo alla comitiva la guida Vittorio Boggi di Varzo) per l'intaglio a nord della caratteristica guglia che sorge sulla cresta tra il Boccareccio ed il S. Moro e pel passo di Fornera dentro (tra il Kriegalpstock ed i Pizzi di Boccareccio) risucchiando, con una ripida discesa per roccie coperte di detriti sul ghiacciajo di Kriegalp e sui ripiani superiori del passo di Fornera o Kriegalppass. Fatta colazione in faccia al gran canale nevoso che pende dal S. Heelsenhorn, salimmo per la parete che è più a nord del detto canale, poi raggiunta in alto la cresta che limita il cono a nord, per un ripidissima pendenza di ghiaccio visibile da Devero e

- 125 -

<sup>sottostanti alla</sup> per le ~~altre~~ roccie della punta raggiungemmo proprio la vetta al seghale. <sup>alta 2.500 metri</sup> Ascensione poco raccomandabile a comitive numerose come la nostra. Discesa a Veglia per la spalla sud del ghiacciajo di Heelsen e la regione delle Galdaje. <sup>1865 = Weiler</sup> <sup>1874 = Galdaje</sup> <sup>1894 = Galdaje</sup> Cerra apertura dal lato orientale.

6 Agosto = Ritorno a Devero pel colle di Valtendra, il passo degli Edelweiss, e la colma di Brogna e la valle di Buscagna.

7 Agosto = con la posta della guida donzigi Filippo di Baceno, che però non era mai stato sulla vetta del Ferwandone (3213 m). facemmo la III ascensione di questa cima dal versante italiano in 4 ore



Sabimmo sempre in mezzo alle nebbie, alla couca nevosa posta fra i Pizzi di Formera Fiori (Güschhorn) ed il pervandore. Poi per la cresta <sup>SW</sup> ovest di confine e passando ~~poi~~ per un canaletto su quella sud raggiungemmo il segnale alle 11.10, e quindi partit <sup>2</sup> da Devero alle 6.15. La nostra via è però diversa di quella percorsa dalle precedenti due comitive (Corradi e Barletta - Agosto 1892. Rev.° Foolidge colla guida Almer in giugno 1893) - Discesa in 3 ore per la stessa strada. - Le nebbie ci tolsero ogni vista, e ci impedirono la visita progettata al Girschjoch (2990 m. circa)

9 Agosto = 1<sup>a</sup> Ascensione dello Schwarzhorn (3069 m) dal versante italiano. Si visitò prima il passo dei Laghi (2821 m) ad ovest della Punta della Rosta, poi girando sotto la cresta sul lato sud per giavine, neri ed una cengia sostostante ad un crestone a lamina di rapio giungemmo ad un punto ~~della cresta~~ ad ovest dello Schwarzhorn, donde per una cresta nevosa e una arrampicata di rocce raggiungemmo la cima in 2 ore <sup>1/2</sup> dal passo dei Laghi. Discesa, pel versante svizzero alla Turgetti, difficile e laboriosa, per quella <sup>ripida</sup> sperone che s'avvanza fra due ghiacciai d'impetto allo Stochhorn. And. a Birm.

10 Agosto - Da Birm a Devero pel passo della Rosta ovest (Gerjospfadpass)

11 Agosto - Da Devero alla Punta d'Arbola (3242 m) in 5 ore per la via dell'Eggerscharta o Passo del Ghiacciaio d'Arbola e salendo pel ghiacciaio stesso alla punta. Nebbie. Discesa per la stessa via, solo devando a sud sotto la <sup>spalla dello Girschjoch</sup> ~~Punta del Forno~~ per raggiungere la Scatta Minoja. Fin qui venne pure con noi la guida Longhi di Bacceno. Dalla Scatta Minoja alla Bocchetta del Gallo, indi alla Fina, ove debbero terminare le nostre escursioni.

Soddisfattissimi del servizio prestatoci in questi quindici giorni dalla guida Lorenzo Marani - Spiego rara abilità, energia non comune, ed istinto finissimo in ogni escursione, ma soprattutto il suo lavoro fu ammirabile nella salita all'Helserhorn dall'est, al pervandore da Devero, e nella discesa dallo Schwarzhorn sul versante svizzero per via non mai battuta dalle guide di Birm. ~~Il~~ Vivamente, come sempre, raccomandammo quindi agli alpinisti questa ottima guida.

Riccardo Gerla  
 democrito Pina } C.A.I.  
 Carlo Pasati } sez.  
 J. Alfredo Stoppani } Milano

Dalla Firoca, li 12 Agosto 1894

Der Führe Maximi Lorenze  
 hat den Untereisener  
 an seiner grossen Höhe  
 noch ein Unterwässer  
 über den Passo del Busin  
 d. die Brücke nach Sempna  
 geführt  
 quindi ritornando al  
 meglio questa ottima  
 guida.

Sempna 25 giugno 1895.  
 P. Rascher  
 Brunico

4 Agosto 1895.  
 Da Antrova all' Alpe Janna-  
 sco superiore a pernottare.

5 Agosto  
 Riapertura del Portjenpass  
 o Porta di Loranco (detto anche  
 Col d'Almagell o Colle d'Andolla)  
 [3244 C. S. = 3220 C. T.] Passaggio di  
 cui si conosceva l'esistenza, ma  
 che da anni non veniva attraver-  
 sato da viaggiatori.

Dall'alpe Janna per ghiacciaio  
 centrale d'Andolla e salendo le rocce  
 all'estremità nord del ghiacciaio su  
 dei risalti erbosi, poi per un can-  
 letto sboccante alla cornice, forte  
 tormentata. Ascensione del Mittel-  
 rick [3324 C. S. = 3362 C. T.] per la  
 cresta nord (nevosa). Discesa al

Mittelpass o Bocchetta del Bot-  
 tarello (anche solo Bocchetto) e  
 per la parte italiana sotto alla  
 cresta del Bottarello e nel girare  
 crajo del Bottarello alla foronette  
 di Campofecco, dove per un canale  
 pendevano al lago di Campofecco  
 a pernottare. (Passo delle Coronette)

In questa escursione avevamo  
 insieme un portatore d'Antrova  
 (Antonio Bruggi)

6 Agosto = dal lago del passo  
 di Campofecco (3120) alla Furggen-  
 thal e a Mattmark.

7 Agosto = Da Mattmark al  
 Riffel per Mattmark Weisthor  
 Percorso della cresta tra questo  
 e la Neu-Weisthor Spitze.

Marani non aveva mai fatto questo passo, tuttavia (per esser sendo solo con me) non ebbe un momento d'esitazione e seppe trovare il giusto punto dove attaccare l'Arête blanche. Benché le nebbie nascondessero il versante di Macugnaga, egli ne intuì la esistenza e si diresse sicuro al punto d'incontro della cresta sud dello Strahlhorn colla linea di frontiera.

8 agosto = Riffel - Termatt - Riffel

9 agosto = Dal Riffel a Macugnaga pel Nuovo Weisssthor

10 agosto = da Macugnaga ad Antona pel passo del

Monte Moro, indi pel ghiacciajo di Chäliboden alla Bocchetta Mondelli; indi per cresta allo Spähhorn o Punta Ovest di Antigine (3194 C.S. = 3190 C.H.) ~~si~~ discendendo per la cresta Est e pel ghiacciajo di Ofenthal al passo di Antigine.

Esprimo ~~per~~ <sup>grazie</sup> un'altra volta la mia ~~fiducia~~ <sup>grazie</sup> a questa esperta guida e la raccomando come sempre agli alpinisti, con tutta la fiducia che saprà in ogni escursione farsi onore. 10/8 95

Riccardo Gerla  
Signore di Milano & C. A. I.

Mi dichiaro, sotto ogni rispetto, sudd. ~~spettabile~~ della guida ~~decente~~ Marani che, col portatore <sup>Antoni</sup> Broggi, mi accompagnò nell'ascensione alla Punta d'Andella. L'ascensione fu fatta direttamente ed interamente pel versante italiano (via per ora per la 1<sup>a</sup> volta nel 1889 dal Signor Gerla e non più da tale anno ripetuta). Tale via presenta una interminabile scala di rocce ed è nello stesso tempo esente da gravi pericoli.

Onde non posso a meno che raccomandarla.

Giovanni Coradi  
C. A. I. Seg. Donato Gerla  
8 Settembre 1895

Cresta Delle Lonze (2750 m circa)  
Punta Delle Lonze (3007)

Partii il giorno 21 giugno in  
4 ore da Antrona piana all'alpe  
Di Lonbraoro sotto (1675 m), ripeti  
notturno et il 22 mattina alle  
3 1/4, salimmo alla Cresta Delle Lonze  
(2750 m circa) che raggiungevmo  
(in 4 ore di cammino) a quell'intaglio  
immediatamente ad Est della Punta  
Delle Lonze, quella che erano amena-  
te avevano chiamata nel 1893 Punta  
Langera. Desi alquanto metri  
sul ripido versante sud della Cresta,  
prospiciente il vallone Di Mondelli,  
cirposammo dalle 9 alle 10 1/2 sud;

una sporgenza erbosa: il tempo  
era bello ma un po' nebbioso Dallato  
Di Vall'Angasca, -  
Mentre Gerla, un poco indisportato, ri-  
manera in quel sito col portatore  
Antonio Proggio. Prima colla  
guida Lorenzo Marani salivmo  
in 1 ora e 1/2 alla vicina punta  
Delle Lonze (3007 m) traversando  
vari cretoncini e toccando il filo  
Di quel lungo contrafforte che scende  
dalla punta fin sopra led'api Di  
Predmir, presso il Riole Di Mondelli.  
Trovorono malagevoli alcuni passi  
nella traversata, senza peroi mai  
dover svolgere la corda, et' abbon-  
dante neve fresca sotto la velta  
rese faticoso l'ultimo tratto

Della salita, non scorsero sulla  
cima, coperta Di neve, tracce appa-  
renti Di visitatori, sembra a  
dunque che questa sia la prima  
ascensione ricordata da alpinista  
alla piu alta sommita della catena  
Di visoria tra Vall'Angasca et' alla  
l'Antrona; ebbero una bella  
vista sui monti delle valli Di  
Vas ed Di Antrona; il M. Rosa  
era avvolto nelle nebbie.  
Alle 12.10, dopo dieci minuti Di  
dormita sulla punta, ripercor-  
la via, tornando per le 13 1/4 all'An-  
Di partenza; alle 14 1/4 tutto lo scem-  
demmo per la ripidissima parete  
sottostante, che fortunatamente  
offriva in quel punto una soluzio-  
ne Di continuita nei suoi bastioni

Di granito che si vedevano <sup>super</sup> tutta  
a destra ed a sinistra a forma  
la base della costiera; per seni  
erbosi e risalti, per pianerottoli  
e canaletti, dove una volta accor-  
se l'uso della corda, riuscimmo sul  
nevaio sottostante la cui traversata  
fu oltre modo penosa per lo stato ultra  
fradicio della neve; Usiti fuori  
sulle giavine esuiprati scendemmo  
alle Deserte casupole Di pietra Di  
Capria, indi trovato il sentiero,  
per l'alpe Predmir. Cortevachio  
Mondelli e Prequartera arrivam-  
mo alle 20 1/2 a Ceppomozzi; a-  
vendo compiuta la Di sera in poco  
piu Di 4 ore Di cammino affettivo.  
La guida il Barani presto, come  
al solito, un servizio lod. era l'essi-

<sup>mo</sup> ~~manente~~ et intellectu <sup>-142-</sup> gente. Distin-  
guendosi tanto nel rintracciare  
l'arvia della vetta <sup>di</sup> quella della  
divisa dalla cresta, in luoghi  
che non aveva mai percorsi,  
quanto nel renderci sicuro e pre-  
vedente il passaggio dei punti  
scabrosi.

Leppo Morelli, il 22 giugno 1896

Riccardo Ferla } Legione di  
Democrito Pina } Milano del  
C. A. N.

Dal 27 Luglio al 9 Agosto 1896 =  
Escursioni fatte dai sot-  
toscritti dall'albergo della  
cascata della Coce in Val

<sup>occid.</sup> <sup>-144-</sup> Orientale, ~~partita~~ e Settentrionale.  
Quest'ultima, alta 2966 m., è la più  
difficile e l'abbiamo riservata per un'  
altra occasione. - Salimmo prima al  
Corno Orientale, poi all'~~albergo~~ <sup>baite</sup> e  
discenderemo per la cresta che va al  
passo di Neufelgin, ritornando al-  
l'albergo per la via solita <sup>del C. 2556</sup>  
e dei tre larici.

<sup>per il punto orobico</sup> 2 Agosto = Ascensione del Rothen-  
thalhorn (2964 m.) per Val Coccia  
fino al ponte al di là delle baite  
di Im Moos, poi risalendo sulla sua  
sinistra il Rothenthalbach fino alla  
testata della valle di Rothenthal e  
afferrando per gravine e nevai la  
cresta E. N. E. di confine affilata e  
schistosa, che guarda in Val Formosa  
(S. 273) e si collega coll'Obelghorn.  
Discenderemo pel Brunnjapf (2766 m.)  
a Bettelmatt.

<sup>-143-</sup> Formazza colla guida Loren-  
zo Marani d'Autronaprana

30 Luglio = Ascensione del Ban-  
horn (3028 m.) - Dall'albergo, attra-  
versando il crestone erboso proveniente dai  
Neufelghörner presso il punto 2456, per-  
venimmo all'entrata del vallone di Neufelgin  
poco lungi dalle baite omonime. Salimmo  
per ripidi prati nel vallone di Ban, dove  
per nevai e gravine raggiungemmo la cresta  
sud del Banhorn, nel punto dove l'immagine  
bruscamente alla vetta. Salita per cresta, ripi-  
difficile sotto la spalla della cima.  
Discesa per la parete ovest e pel sentiero  
a destra del Riale Hohsaud.

1 Agosto = Corni di Neufelgin (Orientale,  
m. 2866) Centrale <sup>m. 2950 circa</sup> ~~2869~~  
Per ~~la baite~~ <sup>la baite</sup> di Rossa Balma,  
passammo a S. S. del punto 2554, varcando  
il crestone N. discendente dai corni ed en-  
trando nel braccio orientale del vallone di  
Neufelgin che s'interna fra le tre punte,

<sup>-145-</sup> 3 Agosto = Blindenhorn (3384)  
e Siedel-Rothhorn (3292) =

Per Bettelmatt e la baite di  
Gemslau salimmo al Gemslau  
pass (3180 m. circa), di dove raggiun-  
gemmo in 40 minuti il Siedel-  
Rothhorn per la sua cresta S. O. =  
Scesi in 15 minuti al Siedel-Roth-  
horn pass (3151 m.), salimmo in  
1 ora al Blindenhorn, per la cre-  
sta S. E. - Ritorno per la sponda  
sinistra del Riale Hohsaud

6 Agosto = Per la solita via alle baite  
di Neufelgin, tentammo invano di  
pervenire ~~per~~ al ghiacciaio di Ban  
per il ripido pendio che gli sta sotto  
ad ~~est~~, folcato da canali e tappezzato  
in alto di estosi pascoli difesi da rocce  
liscie. Dopo tre tentativi fatti da diversi  
lati da parte della guida Marani,

desistevano e ci avviavamo al passo di Neufelgin, <sup>(2307 m.)</sup> poco invitandoci il ripido e pinnoso canale nevoso che può dare accesso al ghiacciaio di Bara appena a Nord del passo suddetto. Girati a destra dal passo, salimmo per una costa erbosa, pietre ed un canaletto ad una bocchetta che si vedeva orlata dal lembo del ghiacciaio. Vi penetrammo dunque dal versante sud di facile accesso e salimmo al Punto 2973, lasciando indietro di noi due punte, forastanti al passo di Neufelgin, di quasi eguale altezza e che si possono chiamare Punte dei laghi (Punta del Vammio quella più ad Est, Punta Suer l'occidentale - 2940 m. circa, con poca differenza fra le due) - L'ascensione si compie girando sotto al primo spurtono pel ghiacciaio, poi salendo per una ripida lingua nevosa ad un'altra bocchetta nella cresta Est, indi per la cresta stessa alla cima, dove si rinvenne un segnale da cacciatori, formato da due pietre pic-

cate perpendicolarmente l'un presso l'altra nel terriccio di cui è composta la spaziosa vetta. Noi costruimmo un bel segnale sull'estremità Nord della cima e vi ponemmo un biglietto dove chiamammo la punta col nome di Punta del Vammio. Ma il nome più appropriato, riflessione fatta e quello di Punta del Ghiacciaio di Bara, perché il ghiacciaio vi si arrampica fino alla cresta in diversi punti. Passammo poi per cresta al P. 2926, che chiamammo Pizzo del postone, perché s'erge a metà del dirupato e scoscelto crestone che s'avvanza a Nord nel ghiacciaio superiore di Hohsant. Scese pel versante Est sul ghiacciaio, ci dirigemmo alla cresta del P. 2931 che percorremmo fino alla vetta. Chiamammo questa Punta Lebedum perché foraincombente al passo omonimo che s'apre dove il ghiacciaio di Hohsant si riversa con una colata

a Nord del laghetto Suer (od Obersee). Scendemmo poi ripidi pendii sulla sinistra del detto passo e ritornammo all'albergo nella bocchetta del Gallo (2497) sotto una pioggia dirotta che per 3 ore buone ci inuppò. Dall'hotel al P. 2973 tre ore e 1/2 di affettivo cammino - mezza ora di tragitto dalla 1.<sup>a</sup> alla 2.<sup>a</sup> punta, idem dalla 2.<sup>a</sup> alla 3.<sup>a</sup> - due ore e 1/2 da questa alla cascata. 8 Agosto = Ascensione del Basodino (3276 m.) con tempo nebbioso, freddo, pioggia e neve. Vista zero. Salita 4 ore e 10 m. - Discesa 2 ore e 1/2. Ci dichiarammo soddisfatti oimi del servizio intelligente prestatoci dalla guida Marami Lorenzo e lo raccomandammo in conseguenza

vivamente agli alpinisti, facendo osservare in pari tempo ch'essa è oggigiù l'unica guida ospitalara che conosca quasi tutti i picchi e i passi sulla catena di frontiera da Macerza graga alla cascata della Coce.  
 Riccardo Gerla <sup>Sez. di Milano C.A.I.</sup>  
 Gino Curini <sup>segretario della sez. di Milano</sup>  
 Bartolomeo <sup>6. A. T. sez. Milano</sup>  
 Domodopola, 9 agosto 1896

I sottoritti, soci del Club A. T. Sez. Milano, avendo compiuto e colla guida Marami la salita all'alt. sola 1. m. 3237, i facc.

to parte del programma  
 della gita ufficio scelta  
 dalla sezione, tempo a  
 Giulio da Seta, guida  
 posto loro ottimo servizio;  
 Quartungo non ebbe avuto  
 campo di spiegare tutta  
 la sua abilità, però la  
 salita non presenta difficoltà  
 speciali e fu favorita  
 da ottimo tempo, <sup>non</sup> dopo  
 merito suo speciale ricopre  
 giornata per la presenza  
 di un ottimo tempo e per la guida

ra un cui in un'ora alla  
 guida Marani condusse la  
 comitiva

B. Devero 29 Giugno 1897

Alpisti austriaci della Jugoslavia

Au. Alberto Bregler  
 Inge. St. Vetter  
 Maitland Ernesto  
 Inge. Carlo Ronchetti

Il sottoscritto accompagnato  
 dalla guida Marani Loreuro  
 tempo il giorno 17 Agosto 1897  
 la salita al pizzo d'Andalla  
 pel versante italiano partendo  
 dall'Alpe Centrale d'Andalla  
 favorito di tempo splendido.  
 Scese poi per la cresta sud  
 sul Rothplattgletzer e quindi  
 per la valle d'Plunayeth al  
 paese armonioso Salendè  
 di qui a Fethottar al Jurgen-  
 Stalden. Il 18 ago. rimborsò  
 l'arrivo la valle di Jurgen  
 per il passo di Saas fece ritorno  
 ad Auhoufiana.  
 del servizio prestato dalla

guida Marani durante  
 tutta l'escursione non fu  
 che di ghiaccio sempre  
 menta soddisfacente e  
 lo raccomandata calda  
 monte ai colleghi.

Prima anche il periodo rep.  
 dal gestatore Borghi Antonio  
 Autonomo  
 18 Agosto 97  
 Luigi Bartella  
 Leone d'Valle

Il sottoscritto ~~Ma~~ come una  
volta sui guide Lorenza Marani  
nella ascensione di S. S. S. di Rodella  
dalla Cresta sud nevata italiana  
partendo dall'Alpe centrale di  
Rodella

Nonché accompagnato dalle  
due solite sue guide Burbrigg  
e Insemy, epi' ebbe campo nella  
bella e non facile salita di  
apprezare le ottime qualità di  
guida e di arrampicatore di roccia  
del Marani, si che non esitò  
a consigliare i colleghi di appen-  
-fittarsi con tutta venenza della  
sua opera ependo la di lei  
abilità pari alla modestia

ed alla sicurezza.  
Partiti assai tardi dall'Alpe  
(circa ore 7 ant) giungemmo alla  
vetta alle ore 10 precise e recendemmo  
ad Almayell per la cresta Nord  
del gruppo medianum (Portengrat).

Augusto Massoni C.A.S.  
- Sejan di Schio -

Luglio e Agosto 1898

Anche per la nostra campagna  
alpina del 1898 abbiamo voluto avere  
per guida il bravo Lorenzo Marani  
di Antonapiano, ~~che~~ che ci ac-  
compagnò nelle seguenti escur-  
sioni, fatte da Devero (nostro quar-  
tiere principale), dalla Fina, da Steinhil-  
kreuz (Valle di Binn) e da Veglia, dal 24/7 al 10/8 '98.

25 Luglio = II<sup>a</sup> ascensione (e prima  
da Devero) del Pizzo Jornera o Gii-  
schihorn (3084 m.) = La I<sup>a</sup> salita fu  
eseguita l'11/7 '92 dal Rev. W. A. B.  
Cobridge (con Christian Almer, guida)  
venendo da Binn e ritornando vii.  
L'ascensione venne fatta dal Gisch-  
joch o Passo del Serwandone (2990 m.)  
sulla frontiera tra il Jornera ed il  
Cervandone. La via dal passo fu identica  
a quella del Joolidge cioè la cresta  
che sale fin sotto la torre, poi la crepatura  
nella faccia ovest versante Jornera, l'imbroglio  
a Nord della vetta più alta (viii) la cresta  
Nord finale arrampicata bene 1/2 ora dal passo

ma alquanto vertiginosa, su roccie  
mal sicure dappoi, buone nell'ul-  
timo tratto di cresta.  
Dicesi al passo, pel ghiacciaio di Gii-  
schio (Jornera), il passo di Jornera  
(Kriegalppass) e la Val Boucagne  
formavano a Devero.

26 Luglio = V<sup>a</sup> ascensione della Piz-  
zetta di Val Deserta o Klein-Schier-  
horn (2925 m.) (prima salita italiana).  
Per la Val Deserta alla conca nevosa  
superiore e per la parete del versante  
italiano alla forcella fra i due picchi  
italiani che formano la vetta. Marani salì  
da solo alla guglia maggiore aiutandosi  
coll'avvolgere provisoriamente la corda  
ad un masso sporgente. Salita difficile.  
Fissata una corda sulla circonvallazione  
fino alla forcella, poi noi salimmo uno  
ad uno legati alla cintola con altra  
corda tenuta da Marani ed aiutando  
ci colla corda fissa. Il portatore (arlo  
Alberti) (che ci accompagnò in questa  
e nella precedente gita) rimase a



meta gughà su d'un praverottolo per  
aiuto di chr faliva e fendeva. Dopo  
due ore di manovra (compresa però 1/2 ora  
di fermata sulla ristrettissima vetta) fum-  
mo tutti di nuovo alla forcella ~~esterna~~  
Marani riuscito a pendere ~~staccando~~  
prima la corda fissata alla vetta.

Il ritorno a Devero fu fatto per la  
stessa via.

In queste due escursioni fu con  
non anche l'amico e collega De-  
mocrato Pina, di Milano (C. A. S.)

28 Luglio - Passaggio alla Fina pel  
passo del Forno (2870 m. circa), la  
prima delle Punte del Forno (2945 m.  
circa), inferiore di qualche metro alla  
seconda che è la più alta, sulla quale  
non passammo causa il temporale  
che minacciava. Il tragitto dall'una  
all'altra non è difficile, ma richiede  
attenzione: una profonda bocchetta fra  
le due. La quota 2927 sembra riferirsi

di alla III<sup>a</sup> punta (da N. a S.), e la  
quota 2964 alla quinta.  
Difesa pel ghiacciaio del Forno  
alla fase Curzadma, al lago del  
Vaminno, e per la valle omonima  
e la foresta di Brenna a (lunga  
ridalendo poi all'albergo della  
cascata - (Portatore Carlo Alberti  
di Baceno)

30 Luglio - Punta della Valletta (2910 m.)  
(probabile I<sup>a</sup> ascens. ~~torre~~)

gruppo di Punta Nord dei Gemelli di  
(I<sup>a</sup> ascensura) Ban c. 2950 m.

Ban Punta Sud dei medesimi  
(II<sup>a</sup> ascens.) 2943 m.

La I<sup>a</sup> salita fu fatta il 26/27 dal  
sig. A. Crist alla ~~stazione~~

Dalla Fina per la via dei tre torrici  
(Furkelti) e l'entrata della Valle di  
Neufelgin penetrammo nell'elevato  
vallone di Ban pel ripido sterno

quasi inevitabile putiere sotto le  
rupi lisce della Punta di Morasco.

Salimmo il P. 2910 dalla bocchetta  
a N. (variazione del Passo Nord di Ban)  
per la cresta N. scendendo per quella  
Sud al passo nord di Ban: indi  
visitammo i due Gemelli di  
Ban; di questi quello più a Nord  
(2950 m. circa) non era ~~mai~~ forse  
mai stato salito da turisti. Nessun  
segnale. La salita venne fatta dalla  
parete S. O. L'altro Gemello Sud-2943  
fu di facile salita. L'intaglio fra i  
due può chiamarsi Passo dei Ge-  
melli o Passo di Ban di mezzo.

Scendemmo infine pel ghiacciaio  
di Ban e per la Porta del Ghiac-  
ciaio di Ban (Gemsthor del Crist)  
ed il Passo di Neufelgin tornam-  
mo per la solita via alla Fina.

31 Luglio - Fu due ore 1/2 dall'al-  
bergo della cascata per le C. di  
Balma Rossa alla Punta di  
Balma Rossa (2816 m.) nel gruppo  
dei formi di Neufelgin, indi per  
cresta al Corno Orientale (2869 m.)

1<sup>o</sup> Agosto - Dalla Fina pel vallone  
di Hobsand ed il ghiacciaio omo-  
nimo al Passo di Mittenberg (3170),  
salita allo Strahlgrat (3207), percorso  
della cresta fino all'estremo angolo  
della frontiera, indi francheggiando  
sotto la cresta S. O. del Blindenhorn  
per detriti e pel ghiacciaio toccam-  
mo il passo di Gries-Hobsand (3150)  
dove scendemmo lungo tutto il ghiac-  
ciaio del Gries fino al passo omo-  
nimo tornando per Bettelnatt  
e Morasco all'albergo Kertanna.

3 Agosto = Ritorno a Devero per  
la bocchetta del Gallo, il passo  
superiore del Busin (diretti  
al M. Giove cui si dovette rinun-  
ciare causa le nebbie), il passo  
inferiore del Busin, il passo  
della Satta (2700 m. circa) tra  
il M. Mrojo ed il Pizzo della  
Satta, con ascensione della  
Punta più adiacente al passo  
(Pizzo West, n.º della Satta - 2800 m. c.)  
In 3/4 d'ora dal passo alle f.<sup>te</sup>  
Satta, in 3/4 a Prempiole, in 1/2  
ora a Devero.

5 Agosto = Pel passo di Fornera  
o Krregalppass (2580 m.)  
ad Heiligkreuz (Längenthal-  
Valle di Birm - Valle) - Ore 3 3/4

ristica, scendendo pel ghiacciaio  
ed il vallone di Mottiscia al  
l'Alpe Veglia.

8 agosto = Ritorno a Devero  
pel colle di Ciamporino (2191 m.)  
ed il vallone di Bondolero.

ci dichiariamo soddisfatti  
mi come sempre del servizio  
della guida Lorenzo Marani  
la quale spiego anche in que-  
ste escursioni la sua valentia  
accompagnata da gentilezza di  
modi e da un umore piacevole.  
Raccomandiamo quindi di nuovo  
agli alpinisti questa ottima  
guida, oramai praticissima dei  
monti e passi sul confine del

163 -  
6 Agosto = da Heiligkreuz all'Alpe  
di Veglia per la Mettenthal, il  
ghiacciaio di Rämli, lo Steinen-  
joch, il ghiacciaio di Steinen,  
l'Hüllehorn (3186 m.), che venne  
salito per le rocce sulla sinistra d'un  
canalone nevoso nella parete Ovest del  
picco, che dalla bergschrund ai piedi del  
l'Hüllejoch sale verso Nord ad una depre-  
sione nella cresta: (via seguita dall'10  
Luglio 1891 dalla sign. Gardner e dal F. Lardier)  
Dall'Hüllehorn discendemmo sul  
ghiacciaio d'Hülle, e passammo sul  
la Punta Mottiscia (3156 m.), donde  
per l'Hüllejoch (sella fra i due  
picchi) ci portammo pel versante  
svizzero alla Bocca Mottiscia (2920  
m. circa), un intaglio nella cresta  
tra la Punta Mottiscia e la  
Punta del Rebbio di cui facemmo  
la prima probabile traversata tra

165 -  
l'Osola col Vallejo.  
In fede:

Rag. Riccardo Ferla  
C. A. I. sez. d. Milano  
Rag. Luigi Casati - C. A. I. sez. Milano

Domodossola, 10 Agosto 1898

Il Marani ci fu più da nelle  
seguenti escursioni nella Val Camonica  
23 agosto 1898 - Prima ascensione del Corno  
Spica (m 3187) dal Rifugio di Salarno  
per la parete nord.  
24 agosto - Tentativo al Triangolo  
Corno Luccone (m 3102) dal quale  
Marani ha trovata la via d'acceso  
che però per la sua difficoltà eccezionale  
non può essere percorso che colli aiuto  
di un'altra guida -

- 166 -

26 agosto 1898 - Dal Rifugio di Salarno al Garibaldi in val d'ario per il Pian di neve ed il Capo Brizio

28 agosto - Primo papaggio dalla valle d'ario a quella di Miller per il Papo Pudenziini (m 3100 circa) attraverso il ghiacciaio N-O dell'Adamello e la scoscesa costiera che unisce l'Adamello al Plem -

Il Marani per nel giorno 27 agosto ha salito per la prima volta e da solo l'Adamello per la parete ~~N~~ O. in quattro ore dal Rifugio Garibaldi e ritornando per il Capo Brizio - Aescensione questa di primissimo ordine per le difficoltà ed i pericoli

- 167 -

Tutte queste gite che uno di noi aveva già ripetutamente tentate con altre guide, riuscirono subito al Marani del quale ci è grato confermare i favori attestati contenuti in questo libro. All'intuito pronto del lato accettabile di una montagna il Marani mi fece in modo mirabile le qualità di fortissimo arrampicatore e di feroce conoscitore dei ghiacciai -

Raccomandiamo pertanto ai colleghi il Marani ~~Luigi~~ certo che troveranno sempre in lui oltre un'ottima guida un modesto e piacevole compagno

In fede  
Alessandro Rossi } C.A.T.  
Democrito Prina } Leg. Milano  
Milano, 29 agosto 1898

- 168 -

Nel giorno 8 Settembre 1898 Luigi Marani mi ha accompagnato come guida nella ascensione del monte Adamello (m 3584) per il versante ovest, in uscita dal Rifugio Garibaldi ritornando poi al Rifugio Stepo per il Capo Brizio - In questa salita già compiuta dal Marani Stepo per la prima volta il 27 agosto scorso, ho avuta piena conferma dell'abilità e prudenza eccezionali di questa guida, alla quale mi è favorevole occasione di ripetere la mia soddisfazione per la sua condotta

Democrito Prina  
C.A.T. Legione Milano  
Milano, 10 settembre 1898

- 169 -

Nell'occasione contro jostka questo servizio in qualità di portatore Rametti di Antonapiano, che mostra le migliori disposizioni per la montagna e che vivamente raccomando ai colleghi

Democrito Prina

Escursione Del Pizzo  
D'Andola (l. m. 3656)  
 Fatta colla guida Marani  
Lorenzo di  
Autronopiana

Il sottoscritto trovandosi in  
 dovere di dare alla guida  
Marani Lorenzo di  
Autronopiana, un'attesta-  
 to di lode quale guida  
Copace Prudente ed  
Onesta; avuta nell'Escu-  
 rsione Del Pizzo D'andola  
 salita dal versante Italiano

Sciendendo nel Canton  
Vallese in S. Barbara, e  
 quindi risalendo per la  
Valle Del Sas. pel passo  
Sas. scendendo di nuovo  
 in Autronopiana, ed  
 in vista delle sopra men-  
 zionate buone qualità del  
Marani, gliem attesto  
 la mia pieno sodisfazione

In fede Autronopiana  
 18 Settembre 1898

Pisa Giovanni

1 Agosto 1899  
 colla guida Lorenzo Marani  
 di Autronopiana visitammo  
 oggi da Macugnaga la capanna  
Marinelli (3100 m.)

Carlo Casati (sez. Monza)  
Alessandro (otta —  
Alessandro Boppi (sez. Milano)  
Riccardo Gerla (sez. Milano)

3 Agosto =

Da Macugnaga alla capanna  
Eugenio Sella al nuovo Weissthor  
perungamento.

4 Agosto =

Pizzo del Weissthor Orientale  
Cima Ovest di Roffel 3564 m  
Cima Est } 3483 m  
 e passeggiata per cresta fino alla

larga depressione precedente  
 il Rothhorn, dalla quale si  
 fece nel bacino di Stenigalchi  
 e all'alpe Roffel.  
 Soddisfattissimi del nostro  
 bravo Marani.

C.A.I. Carlo Casati (presid. sez. di Monza)  
Riccardo Gerla (sezione di Milano)

17 agosto = 99 = da Antrona pianura  
alle Alpi di Anzola, (punta  
di)

18 agosto = Ascensione col Pizzo  
di Anzola (3657) col rifugio  
di Habund - impiegando 2 1/2  
ore dal Segnale, alla vetta

La discesa viene compiuta per  
la cresta N.O. in un'ora e ven-  
ti minuti raggiungendo in  
un'ora della Steis Thal, quindi  
ad Almagell.

19 agosto da Almagell ad al-  
maveller alp. per il passo sta-  
mento.

20 agosto in tre ore al passo  
di Zwicklberg quindi in  
due ore e mezzo alla vetta

col Wetterstein - ritorno al  
passo in 55 minuti, quindi  
a Gondo per la Val Vajra in  
5 ore

I sottoposti ebbero nelle due  
su ascensioni a spesse pedregne  
da Lorenzo Marani. L'assistenza  
piena che aveva una volta  
abbassato dimostrarono di se  
eccellenti dati di gran via, riunirono  
da parte una piacevole prima  
compagna.

Anche il Giuseppe Marelli  
di Antrona che accompagna la  
cam. tra in quella di Spokelura  
si dimostrarono di gran via e primario  
di  
Alessandro Bolli } CAI Sezione di  
Giuseppe Benti } Milano  
Giovanni Marelli }

Settembre - 178 -  
11 Agosto 99. Da Milano a Ardenna  
Napino. (permottamento)

12 Agosto 99. Da Ardenna alla  
Carnia. (permottamento)

13 id. causa il tempo pessimo  
si è obbligati a rimanere alla  
Carnia.

14 id. continuando il brutto tempo  
si fa ritorno a Ardenna.

Questi giorni vennero passati  
in compagnia fra  
Alessandro Poppi  
Leopoldo Brocca  
Gustavo Cerchi  
Guido Morelli

15 Agosto 99. La compagnia  
si divide <sup>in due gruppi</sup> e si parte  
alla  
Carnia Sciaif.

16 detto. Partenza alle 4 3/4 per

179 -  
la Sciaif. Si compie la 1<sup>a</sup> ascensione dal  
ghiacciaio della Porola alla cima di  
Monte in ore 5 3/4 in via per la via  
della Piodella e al Canalino si fa  
discendere alla capanna Brusque per  
continuare poi ~~alla~~ a Ponte della Selva  
dove si arriva alla sera.

17. Da Ponte della Selva a Milano  
Durante tutto questi giorni essere  
come compagno a Guido Lorenzoni  
Marani di Oltrosappiana. Questi sono  
nel gruppo sopra citato si uniscono  
per questo eccellente e perciò si  
sottoferiti sono felicissimi di poter  
indicare ai colleghi alpinisti  
questo guide. Montagna. Permette  
e spaziosissima della montagna.  
rag Guido Morelli  
Leopoldo Brocca

- 180 -  
Antrognone 14 agosto 900

Colla guida Marani Lorenzoni  
ho compiuto le seguenti  
ascensioni:

6 Agosto 900 - 1<sup>a</sup> ascensione dal  
versante italiano del Portarello  
o Sonnighorn in ore 3 3/4  
di cammino dalle Alpi Cam-  
peo - Ripresa per cresta fino  
al Mittelpap e poi alle alpi  
Corone.

7 agosto - Ascensione del  
Lipe d'Andolla o Rottjengrat  
dal versante italiano in ore  
5 di marcia - Discesa ad

- 181 -  
Almagell.

9 agosto - Ascensione al  
Weipnics da Almagell  
per il Pap di Zwischbergen  
in ore 6 3/4. Discesa ad  
Almagell per il ghiacciaio  
di Griff.

13 agosto - Ascensione al  
Fletschhorn in ore 4 dal  
l'Hotel Weipnics e discesa  
ad Almagell

14 agosto - Da Almagell ad  
Antrognone per il Pap  
d'Antrognone  
/

Sono lieto di testimoniare che  
in tutte queste escursioni  
il bravo Marani ha confer-  
mato tutte le sue qualità  
di ottima guida e di  
piacevole compagno

Democrito Pinna  
C.A.S. Sez. Milano

- Saas im Grund - 26 Agosto 1900:

Sono lieto di potere testimoniare qui  
sta mia soddisfazione per sempre prestata  
e della Guida Marani. <sup>Lo scorso nella</sup>  
<sup>(Patiungrot) via 3660</sup>  
<sup>del lago di Andelle</sup> da Anterselva  
ad Almagell. - accompagnate senza  
ad Anterselva dove il Marani unisce  
le sue buone doti di guida  
ricca ed esperti -

Il tempo per fortuna impedì la  
escursione delle alpi progettate verso  
al Lugin e Westgries. - e  
ci costrinse alle nitrate a Saas - dove  
debbo da malincuore mettere se  
libero la guida un'escursione - la  
nessuna speranza che il tempo per un  
si metta - Aug. Augusto De P. Torino.  
C.A.S. Sez. Saas - (Ros. Milano)

Alpe Congio 10 Agosto 1901

Il sottoscritto coll'omero  
Carlo Zocconi della Sez. di Milano  
comprende così l'escursione del Pizzo  
d'Andelle del versante italiano - accom-  
pagnato oltremodo intrapreso in discesa  
per la cresta Nord-Ovest ad Almagell do-  
po una giornata alle Alpi d'Andelle  
Oggi per il passo di Sapp ritorno ad Anterselva

Il Marani durante che ci  
accompagnò nel non facile tragitto offer-  
mo una volta più la sua fama di otti-  
mo e simpatico guida - abile, sicuro  
ed oltremodo premuroso - Sono lieto  
di attestargli la mia piena soddis-  
fazione - Ottimo servizio prestato per  
dalla via riprendendo il Giovanni Dropp  
che si ferma in qualche di postazione -

Luigi G. Ferrario  
V. Piazza della Sez. di Milano

Anterselva 12/8 902

Il sottoscritto col fratello  
prof. Contardo, la signora, il dottor Giulio  
Panz e la sua signora, il C. di S. Luigi,  
signor Valentini, Calligaris e dott. Gallotti  
compirono l'escursione delle guide lungo  
Marani e da postazione Brugg e f. Marani  
la giornata delle Alpi di Saas (Laloborn)

Il servizio prestato dalla guida  
Marani fu come sempre commendevole,  
per abilità e cordiali premure a tanto più  
in tema a lode del Marani che si trova  
va indispugnato.

Auguro al Marani l'orologio  
pianta guanzione onde possa compiere  
più e coll'agiate valentia sulle vette  
delle nostre alpi - Luigi G. Ferrario  
dott. C.A.S. Sez. di Milano

Almayell, 10 agosto 1903

Nell'ascensione dell'Andollet dal versante italiano e discesa per la cratta N.O. la guida Lorenzo Morani, si è confermata, anche dopo l'intervallo infausto della mia malattia, la valente, onesta, buona guida da tanti altri, migliori di noi, pregiata. È nota due lesioni <sup>e anguria</sup> che ora rimesso completamente, con l'aiuto a portare il mio aiuto ai numerosi amici.

Nella medesima ascensione d'accompagnare come portatore Morani Giuseppe che sotto il comando dello zio Corneo, di eccellente prova.

Antonietta Moraschini  
Eugenia Moraschini  
C. M. D. Soc. Alpi

ore 11

Catelhoim, 11 agosto 1903

Da Almayell per ritorno ad Annonapiano i sottocritti, crederemo talora al Pass (Rehel) onde godere di un po' di vista non goduta ieri nell'ascensione dell'Andollet da cui si ebbe anche la neve. Ci segue Morani Lorenzo ed il nipote Giuseppe di cui sempre più ~~sono~~ <sup>sono</sup> contentissimi. ~~La~~ <sup>La</sup> ~~compagnia~~ <sup>compagnia</sup> che per il servizio abbiamo che l'ascensione dell'Andollet compiuta ieri dal segnale in ore 1 3/4 e la prima compiuta del nuovo giorno - Antonietta Eugenia Moraschini

29 Agosto 1903

Lorenzo Morani ci ha accompagnato quest'oggi al passo di Saas ed alla punta di Saas: il tempo è stato pessimo, e con tutta questo esso ci ha serviti puntualmente e colla maggiore soddisfazione. Del resto il nostro attestato è ben meritorio in confronto d'altre più importanti. In essa guida ricevuto. Beobischel

Carlo Mancini  
Soci della Sezione di Milano S.C.A.

3 e 4 settembre 1903

La guida Lorenzo Morani ci ha condotti ai passi di Saas e di Campaccio, e si è dimostrata una guida esperta, attenta ed intelligente. Hanno visto di attestare gli la nostra sicura riconoscenza per i suoi modi assai cortesi. Ave. Ettore Liba - Novara, Carlo Prato - Preside - Novara.



2-3-4 agosto 1904

Pontinghat pass -  
Mittelriick - Mittelpass -  
Jouminhorn - Mattmark-pass  
Marconi dimostra eccellente  
dote quale esperto guida.

Ilone allegria  
EJ

Sci. C. A. T.  
S. S. O.

San Pietro di Tschirano li  
19 agosto 1904

Itinerario -  
giorno 17 agosto 1904 -  
Da Huttenaplana (m. 902) alle Alpi  
Corone di Coraico (m. 2482) si ore  
4 1/2 - prouttaements -

giorno 18 agosto 1904 -  
partenza dalle alpi suddette alle ore  
6 - corsa tempo provoro - salita  
in ore 2 1/2 al Pontingpass o Colle  
di Coraico (m. 3244) / poi seguendo  
strettamente la cresta da nord  
a sud di  
Mittelriick (m. 3324)  
Mittelpass. Bacchetta di Rothbarth (m. 3155)  
Bottarello o Jouminhorn (m. 3492)  
Luzst-Kunnenhorn (m. 3454)  
Punto Nord. Est Korbriick (m. 3450)

2 discesa per la Jureythal ad Almu-  
gell (m. 1679) alle ore 17 - proutta-  
ments -

giorno 19 agosto 1904 -  
partenza da Almuajell alle ore 3 -  
e per la notte suoviamo al passo  
di Zwirnbegger (m. 3272) in ore 4 1/4  
insieme in altre ore 2 1/4 alla vetta  
della Weissmies (m. 4031) - discesa  
in ore una decelle 14 alle dodici al  
Zwirnbegerpass indi per la montagna  
del Gemeingebirg in un'ora e 3/4  
al Passo di Audolla (m. 2425) ed  
in altre due ore ad Huttenaplana  
dove si arriva alle ore 16. -

Ben volentieri riconfermo ora  
alla guida Marconi Coraico la  
mia completa soddisfazione  
per il servizio prestatomi nelle

sudette giornate - Ancora  
una volta io ho potuto  
constatare la sicurezza e la  
esemplare bonita del suo  
cor alture, impio ad ogni  
lode e che più mi legano  
ad essa in una simpatia -  
Infaticabilmente mi ha guidato  
nel lungo ~~itinerario~~ itinerario, ed  
al suo prelers e felicissimo in tutto  
debbo, e mi fu dato in sole  
cinque ore scendere dalla vetta  
della Weissmies ad Antona  
piana, attraverso l'accidentato  
testata della Valle Vajira -

L fedel  
H. Jureyhorcauhij  
Neryret. C. A. T. G. Milano

Anno 25 / Agosto 1804

Giovedì 24, per gli eremiti  
 alle Alpi Biellese - oggi prima  
 traversata del Val Brousson a sud  
 Lomano per la vetta del Pizzo  
 Coraggio - La ~~montagna~~ <sup>massa</sup> era  
 difficilissima, della neve si fecero  
 cadute, che rendevano la marcia  
 e talora malgrado la neve  
 ad ogni modo tutto meglio  
 bene ad un tempo relativamente  
 bene (10 1/2 dell' alpe Biellese  
 ad antona - La guida Marcon  
 era sempre ottimo eccellente  
 accompagnatore e simpatico con  
 pagno - In fine  
 G. C. Ferrini  
 della Leg. di Milano -

Marconi ci ha accompagnato  
 26 Agosto  
 per l'alpe Lugno ed  
 il passo di Fontigine,  
 Ofenthal a Mattuarb.  
 27 "  
 per l'alpe di Mattuarb  
 il Weisthor sotto  
 la cima di Taxyi,  
 ghiacciai di Funderer  
 e Gomer in condizione  
 abbastanza difficile  
 per la neve fresca  
 al Riffelhaus

28 Agosto  
 Ghiacciaio e passo  
 del Theodul, ghiacciaio  
 Aventura, Cime bianche  
 a Fivry  
 29 "  
 per il passo Betta  
 Forca a Staffel e  
 poi sul colle di Alcu  
 30 "  
 giù ad Alagona e  
 con vettura a Varallo  
 31 "  
 per la colma di  
Varallo ad Ota  
 Le strade del 28 e 29  
 Agosto mai fatte da  
 lui

In tutto questo tempo  
 non abbiamo avuto  
 che di lodarci di lui  
 per zelo ed attitudine  
 e possiamo dire  
 comandarlo vivamente  
 Th. Mohrwinckel  
 seg. di Milano  
 H. Helms  
 Hamburg.

20 ottobre 1904

Oggi colti guida J. Marconi  
per il passo Lingino il Jura,  
discendendo quindi al lago  
di Compsacco.

La guida J. Marconi  
mi è completamente soddis-  
fatto o se l'ha saputo  
con un benissimo nonostante  
la neve fresca e molto alta  
Lugliani. Pomerio della J. P. O

4. August. 1905.

Ihr Führer Lorenzo Marani, Abtegia.  
Ich bin sehr dankbar für die  
von der Alp Lingino in der den Abtegia-  
Passe nach Almagell geführten und  
mir sehr zu nützen gekommenen  
in seiner für die Befahrung der  
Almagell.  
H. Kuntze.

Almagell 30 August 1905

Oggi con Guida Lorenzo Marani con  
suo nipote chiamato pure Lorenzo Mar-  
rani ed accompagnarono al Orto d'Ande-  
la - La salita venne effettuata dall'alpe  
Andella e la discesa ad Almagell  
Non abbiamo che a Godano dell'Orto  
previo partito fatto dalla Guida che del  
Orto al quale suggeriscono di Godano  
fatto questo negli Planch del Club Alpino  
Almagell. Hermann C. A. D. / Almagell  
Viz. Aureo Otto Marani u 7

Biggs 30 luglio 06 con  
Luca Lina Maria alla  
fetta di Pire d' Longo  
in Campagna.

Vista splendida e grande  
vista sotto tutto  
rispetto

S. Luigi

Carlo Belloni  
Francesco Belloni

D. 9. VIII. 06.

Über Alpe Cinquino, wo  
es uns zur Nacht beherbergt  
über Pass Autrona nach  
Allmagell. Ich kann  
alle guten Zeugnisse nur  
bestätigen. Lorenzo Maroni  
ist gehört zu den selbsten  
Führer, die sich dem Tan-  
rischen vollkommen an-  
passen und alles verzu-  
chen, um seine

Wünsche zu erfüllen  
Herr Ehrenfräule  
Fragens  
Frau Marie Ehren-  
fräule gl. Glor  
aus Berlin.

Il sottoscritto della Escursionisti  
Aronesi hanno compiuto l'ascensione  
al Pizzo d'Andolla per la solita via  
Alpe d'Andolla - Punta di gnale (vetta) seguendo  
l'istessa via nella discesa cosa compiuta  
senza qui soltanto altre due volte come si  
può rilevarsi dalle annotazioni di questa  
libro.  
La Guida Lorenzo Baroni & mostri

pari alla sua fama perché espres-  
sissimo, cortese ed intelligente  
Perciò ci auguriammo di averlo com-  
pagno in altre ascensioni

Pirella Luigi

del C. A. S. di Milano

Enrico Stefano Pasta  
della B. A. e del C. A. S. di Milano

Mario Buffanti  
B. A. e C. A. S. di Verona

Maximiliano Pasta della B. A. e del C. A. S. di Genova

Giannelli della S. C. Anonima

B. a questa ascensione parteciparono  
come ottimi portatori Baroni (sopra)  
e Pirella

Autrona prima 14 agosto 1906

La buona guida Luigi Mariani  
 ci ha accompagnati oggi  
 21/8<sup>o</sup> alla città dell' *Chiodella*  
 (andata a ritorno dal *suocero*  
*italiano*) disingnando *tedesco*  
 molto il compito suo, non  
 senza dimostrare una profonda  
 conoscenza della *matteja*  
*Volero* della *Sacra - Examinant.*  
*Milano*  
*Mariani - Hubert Medicina*

ANNUNCIATO

PREPARATI IN

MANFREDI, via Finanze, 3 e 5

NORINO