

Il Santuario dell'Avvocata sopra Maiori, a metri 873 sul livello del mare, è meta altrettanto popolare sia da Cava che da Maiori. E' una tradizione molto sentita: il lunedì dopo Pentecoste i pellegrini accorrono numerosi e festanti, cantando antiche filastrocche ed eseguendo balli tradizionali. La Madonna Avvocata è molto venerata. Le leggende fioriscono numerose intorno a questo luogo. La tradizione narra che nel 1485 un pastore, Gabriele Cinnamo, dopo aver visto più volte una colomba bianca svolazzargli intorno, un giorno la seguì e scoprì una grotta. Qui la colomba gli disse di abbandonare la pastorizia e dedicare alla Madonna una cappella, aggiungendo che gli sarebbe stata Avvocata. Come attestano i documenti, la costruzione della chiesa fu approvata dal papa Leone X nel 1503. Il Santuario oggi dipende dall'Abbazia di Cava, ma un tempo apparteneva ai padri Camaldolesi. Attualmente i padri Benedettini curano anche i locali di foresteria annessi alla chiesa e provvedono ai restauri. Lungo il sentiero per il Belvedere è degna di interesse una grotta, detta di Matteo Selese, dal nome di un brigante che vi avrebbe trovato rifugio. All'interno si notano due strutture murarie sui due lati accosto alla roccia. Al centro vi è una vasca dalla forma sinuosa e un motivo architettonico con arcate che fanno pensare ad un antico ninfeo. La tradizione del pellegrinaggio all'Avvocata e la devozione alla Madonna affonda le sue radici ben lontano. Matteo Camera, storico dell'Ottocento, nella sua "Istoria della città e costiera di Amalfi" (1836) scrive: "Nelle eccelse vette del monte Falesio, le cui cime sembrano confinare con l'azzurra volta del cielo, incontrasi l'Eremo dei Camaldolesi".



117

MONTE AVVOCATA (FALESIO)


Valorizzazione Santuario dell'Avvocata

regione Campania

riferimento geografico Colline Lattari

tutela Parco Regionale Monti Lattari

motivo Interesse storico e culturale



Avigliano Lucia e Vitale Pasquale

Cava de' Tirreni

agg. 18/02/2013



150x150°

IL CAI e la TUTELA DELL'AMBIENTE MONTANO - 150 CASI

CAI 150
1863 • 2013
150° anniversario di fondazione

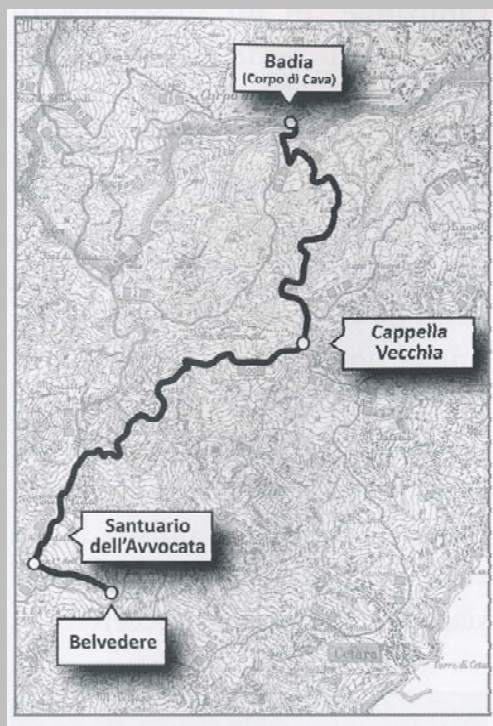
CAI
club alpino italiano
Sede Centrale

Mappa Avvocata

Il Monte Avvocata - sonetto

*Costeggiando il Tirreno, eccelso monte
Fra cento colli insuperbir si vede,
Ch'altri, lontano a riguardarlo, crede
Che tocchi il ciel con l'elevata fronte.
Quivi Maria, da l'inesausto fonte
Delle grazie, che largo il ciel concede,
sparge i nemi ai fedeli, a la mercede
Le mani ha sempre infaticate e pronte.
Corre veloce il peregrin da lunge
L'alpestre giogo a superar col passo,
Ove l'occhio medesimo a pena giunge.
Perché se 'l monte appo le stelle è basso,
La bassezza del monte al ciel congiunge
l'Avvocata del Mondo in cima al sasso.*


(Tommaso Gaudiosi, l'arpa poetica, 1671)



Il Santuario

Il Santuario di Maria Santissima Avvocata sopra Maiori è meta di pellegrinaggi, soprattutto in estate; il lunedì dopo la Pentecoste, giorno della festa dell'Avvocata, e nella terza domenica del mese da aprile ad ottobre, viene celebrata la Messa.

Il santuario, per la sua posizione panoramica tra i monti e il mare, è anche frequentato da turisti e amanti del trekking.



Chiesa Avvocata

La chiesa presenta una semplice facciata in mattoni rossi; all'interno alcuni affreschi raffigurano san Romualdo e la Madonna Assunta. In una nicchia sopra l'altare maggiore si trova la nuova statua della Madonna, realizzata negli anni quaranta dagli artigiani di Ortisei; essa è stata benedetta ed incoronata da papa Giovanni Paolo II in piazza San Pietro il 3 aprile 2002. Il lunedì dopo Pentecoste e in altre ricorrenze, dopo la celebrazione dalla Messa, la statua viene portata in processione fino all'altare della grotta sottostante.



La Lapide

Dal Santuario si può proseguire verso Est, passando davanti ad un'altra grotta, un tempo ricovero dei briganti, per giungere infine (15 minuti) al Belvedere, dove una lapide apposta dal C.E.N. e dal C.A.I. di Napoli ricorda il giovane alpinista Francesco De Simone Niquesa, perito su queste rocce il 1 gennaio 1921.



Santuario dell'Avvocata e monte Avvocata (Falesio)

Evento 150x150

sabato 06 aprile 2013

Ragazzi accompagnati

SI NO

Coordinate GPS del punto di partenza dell'escursione

Latitudine **40.682054**

Longitudine **14.691247**

Dal piazzale dell'Abbazia della Badia di Cava de' Tirreni si scende nel vallone del Bonea e si risale lungo la sponda destra del torrente. Si piega a sinistra, seguendo i segnavia del CAI (Alta Via dei Lattari) e si giunge in circa 40 minuti a Capodacqua, dove si può fare rifornimento d'acqua. Continuando a salire verso sinistra si raggiunge un primo valico (il "passo di Bettina") e successivamente (dopo 25 minuti) Cappella Vecchia. Si tratta di un ottimo punto panoramico, che offre come un terrazzo una splendida vista sul golfo di Salerno. Il percorso prosegue inerpicandosi fino alla seconda sorgente, Acqua-fredda, detta popolarmente Scetatecheghiurno (svegliati, si è fatto giorno) (45 minuti). Segue un altro piccolo valico per poi raggiungere la sella terminale (45 minuti). Si scende infine (15 minuti) al Santuario dell'Avvocata a picco sul mare, (973 m), oppure si può salire a sinistra per raggiungere in 20 minuti la vetta del Monte Avvocata, anticamente detto Falesio

Periodo

Dislivello
600 m.

Durata
3 h.

Difficoltà
E

Cartografia

